

ГРАФИЧЕСКОЕ ОПИСАНИЕ
местоположения границ населенных пунктов, территориальных зон, особо охраняемых природных территорий, зон с особыми условиями использования территории

Публичный сервитут объекта «Внешнее электроснабжение рамной конструкции №352 (2-х полосная)»

(наименование объекта, местоположение границ которого описано (далее - объект))

Раздел 1

Сведения об объекте

№ п/п	Характеристики объекта	Описание характеристик
1	2	3
1.	Местоположение объекта	Орловская область, район Ливенский, сельское поселение Речицкое
2.	Площадь объекта +/- величина погрешности определения площади (Р +/- Дельта Р)	18 +/- 37 м ²
3.	Иные характеристики объекта	Публичный сервитут в целях эксплуатации линейного объекта «Рамная конструкция №352 (2-х полосная)» в соответствии с п.1 ст. 39.37 Земельного кодекса РФ, на срок 10 (десять) лет. Правообладатель публичного сервитута Общество с Ограниченной Ответственностью «РТ-ИНВЕСТ ТРАНСПОРТНЫЕ СИСТЕМЫ», ИНН: 7704869777, ОГРН 1147746841340, адрес: 127015, город Москва, ул. Вятская, д.27, стр.16, этаж 2, пом. I, ком. 16, электронная почта: info@rtits.ru, телефон: +7 (495) 587-09-07

Раздел 2

Сведения о местоположении границ объекта

1. Система координат 57.2

2. Сведения о характерных точках границ объекта


Обозначение характерных точек границ	Координаты, м		Метод определения координат характерной точки	Средняя квадратическая погрешность положения характерной точки (Mt), м	Описание обозначения точки на местности (при наличии)
	X	Y			
1	2	3	4	5	6
1	300430.33	2168903.49	Аналитический метод	2.50	Закрепление отсутствует
2	300431.72	2168895.76	Аналитический метод	2.50	Закрепление отсутствует
3	300435.65	2168896.47	Аналитический метод	2.50	Закрепление отсутствует
4	300435.40	2168897.86	Аналитический метод	2.50	Закрепление отсутствует
1	300430.33	2168903.49	Аналитический метод	2.50	Закрепление отсутствует

3. Сведения о характерных точках части (частей) границы объекта

Обозначение характерных точек части границы	Координаты, м		Метод определения координат характерной точки	Средняя квадратическая погрешность положения характерной точки (Mt), м	Описание обозначения точки на местности (при наличии)
	X	Y			
1	2	3	4	5	6
-	-	-	-	-	-






Схема расположения границ публичного сервитута

Схема границ публичного сервитута, устанавливаемого в отношении части земельного участка с кадастровым номером 57:22:0020203:764, общей площадью 18 кв.м



Масштаб 1:500

Условные обозначения:

	- граница публичного сервитута
	- граница объекта электросетевого хозяйства (ВЛ)
	- характерная точка границы, сведения о которой позволяют однозначно определить ее местоположение на местности
	- граница земельного участка, установленная в соответствии с федеральным законодательством, включенная в ЕГРН
57:22:0020203:764	- кадастровый номер земельного участка
57:22:0020203	- надпись номера кадастрового квартала
	- граница кадастрового квартала, установленная в соответствии с федеральным законодательством, включенная в ЕГРН