



**РОССИЙСКАЯ ФЕДЕРАЦИЯ
ОРЛОВСКАЯ ОБЛАСТЬ
АДМИНИСТРАЦИЯ ЛИВЕНСКОГО РАЙОНА**

28 декабря 2024
г. Ливны

ПОСТАНОВЛЕНИЕ

№ 529

Об установлении публичного сервитута на земельные участки

В соответствии со ст. 23, главой V.7 Земельного кодекса Российской Федерации, ст. 3.3 , частью 4 статьи 3.6, статьей 3.9 Федерального закона от 25 октября 2001 года №137-ФЗ «О введении в действие Земельного кодекса Российской Федерации», рассмотрев представленные документы и ходатайство АО «Газпром газораспределение Орел» об установлении публичного сервитута от 05.12.2024г. №ГРО-01/09/2968 (вх.№7183 от 09.12.2024г.)

1 Установить публичный сервитут в интересах Акционерного Общества «Газпром газораспределение Орел» ОКПО 03294153, ОГРН1025700826667, ИНН 57000000020, КПП 575301001.

2

1	Администрация Ливенского района Орловской области уполномоченный органа, которым рассматривается ходатайство об установлении публичного сервитута)
2	Публичный сервитут в отношении земель и (или) земельных участков для целей эксплуатации линейного объекта (газопровода), созданного до 30.12.2004г. «Газопровод, Ливенский район, с. Екатериновка», протяженность газопровода – 8 289м, год завершения строительства – 1996. (цель установления публичного сервитута)
	Кадастровый номер , (кадастровый квартал), Часть земельного участка
	57:22:1430102:13, 57:22:1430102:2, 57:22:1430102:29, 57:22:1430102:30, 57:22:1430102:98, 57:22:1430102:183, 57:22:1430102:160, 57:22:1490101:5, 57:22:1490101:3, 57:22:1490101:195, 57:22:1430102:6, 57:22:1430102:71, 57:22:1430102:118 , на кадастровых кварталах 57:22:0040306, 57:22:1430102, 57:22:1490101

3. Установить срок действия публичного сервитута-10 (десять) лет, с даты принятия настоящего постановления.

4. Срок, в течение которого использование частей земельных участков в соответствии с их разрешенным использованием будет невозможно либо существенно затруднено в связи с осуществлением сервитута -отсутствует.

5. Порядок расчета и внесения платы за публичный сервитут в случае установления публичного сервитута в отношении земель или земельных участков, находящихся в государственной или муниципальной собственности и не предоставленных гражданам или юридическим лицам – в соответствии с пунктом 4 статьи 3.6 Федерального закона от 25.10.2001 №137-ФЗ «О введении в действие

Земельного кодекса Российской Федерации» плата за публичный сервитут не устанавливается.

6. График проведения работ при осуществлении деятельности, для обеспечения которой устанавливается публичный сервитут, в случае установления публичного сервитута в отношении земель или земельных участков, находящихся в государственной или муниципальной собственности и не предоставленных гражданам или юридическим лицам - отсутствуют.

7. АО «Газпром газораспределение Орел» привести части земельных участков в состояние пригодное для их использования в соответствии с разрешенным использованием земельных участков, в срок не позднее, чем три месяца после эксплуатации сооружения (газопровода), для размещения которого установлен публичный сервитут.

8. Утвердить границы публичного сервитута согласно приложения к настоящему постановлению.

9. АО «Газпром газораспределение Орел» вправе:

9.1 в установленных границах публичного сервитута осуществлять в соответствии с требованиями законодательства Российской Федерации, деятельность, для обеспечения которой установлен публичный сервитут;

9.2 до окончания срока публичного сервитута обратиться с ходатайством об установлении публичного сервитута на новый срок.

10. Управлению муниципального имущества и земельных отношений администрации Ливенского района Орловской области (Грешникову С.Н.) в течение пяти рабочих дней со дня принятия настоящего постановления обеспечить:

10.1 направление копии настоящего постановления в орган регистрации прав;

10.2 направление копии настоящего постановления, сведений о лицах, являющихся правообладателями указанных в п.2 настоящего постановления земельных участков, заявителю.

11. Управлению организационной, контрольной и кадровой работы администрации Ливенского района (Н.А. Болотская) в течение пяти рабочих дней со дня принятия настоящего постановления обеспечить обнародование настоящего постановления на официальном сайте администрации Ливенского района Орловской области в информационно-телекоммуникационной сети «Интернет».

12. Контроль за исполнением настоящего постановления возложить на первого заместителя главы администрации района.

Глава района



А.И.Шолохов

Приложение

к постановлению администрации Ливенского района

от _____ 2024 года

Схема расположения

публичного сервитута в отношении части земельных участков с кадастровыми номерами

57:22:1430102:183, 57:22:1430102:71, 57:22:1430102:6, 57:22:1430102:118, 57:22:1430102:29, 57:22:1490101:5, 57:22:1430102:13, 57:22:1430102:2, 57:22:1490101:3, 57:22:1430102:98, 57:22:1490101:195, 57:22:1430102:30 и на кадастровых кварталах 57:22:0040306, 57:22:1430102, 57:22:1490101, установленного в целях обслуживания газопровода, Ливенский район, с. Екатеринбург, деревня

Местоположение объекта: Российская Федерация, Орловская область, Ливенский муниципальный район, Никольское сельское поселение, село Екатеринбург, деревня Гремячка

Условный кадастровый номер земельного участка для установления сервитута: №57:22:000 00 00.3У1

Площадь публичного сервитута составляет - 31700 кв.м, в том числе

1	57:22:1430102:183 :ЗУ1	97 кв.м
2	57:22:1430102:71 :ЗУ1	8 кв.м
3	57:22:1430102:6 :ЗУ1	37 кв.м
4	57:22:1430102:118 :ЗУ1	63 кв.м
5	57:22:1430102:29 :ЗУ1	17 кв.м
6	57:22:1490101:5 :ЗУ1	229 кв.м
7	57:22:1430102:13 :ЗУ1	123 кв.м
8	57:22:1430102:160 :ЗУ1	180 кв.м
9	57:22:1430102:2 :ЗУ1	276 кв.м
10	57:22:1490101:3 :ЗУ1	359 кв.м
11	57:22:1430102:98 :ЗУ1	129 кв.м
12	57:22:1490101:195 :ЗУ1	392 кв.м
13	57:22:1430102:30 :ЗУ1	107 кв.м
14	57:22:0040306 :ЗУ1	375 кв.м
15	57:22:1430102 :ЗУ1	27044 кв.м
16	57:22:1490101 :ЗУ1	2624 кв.м

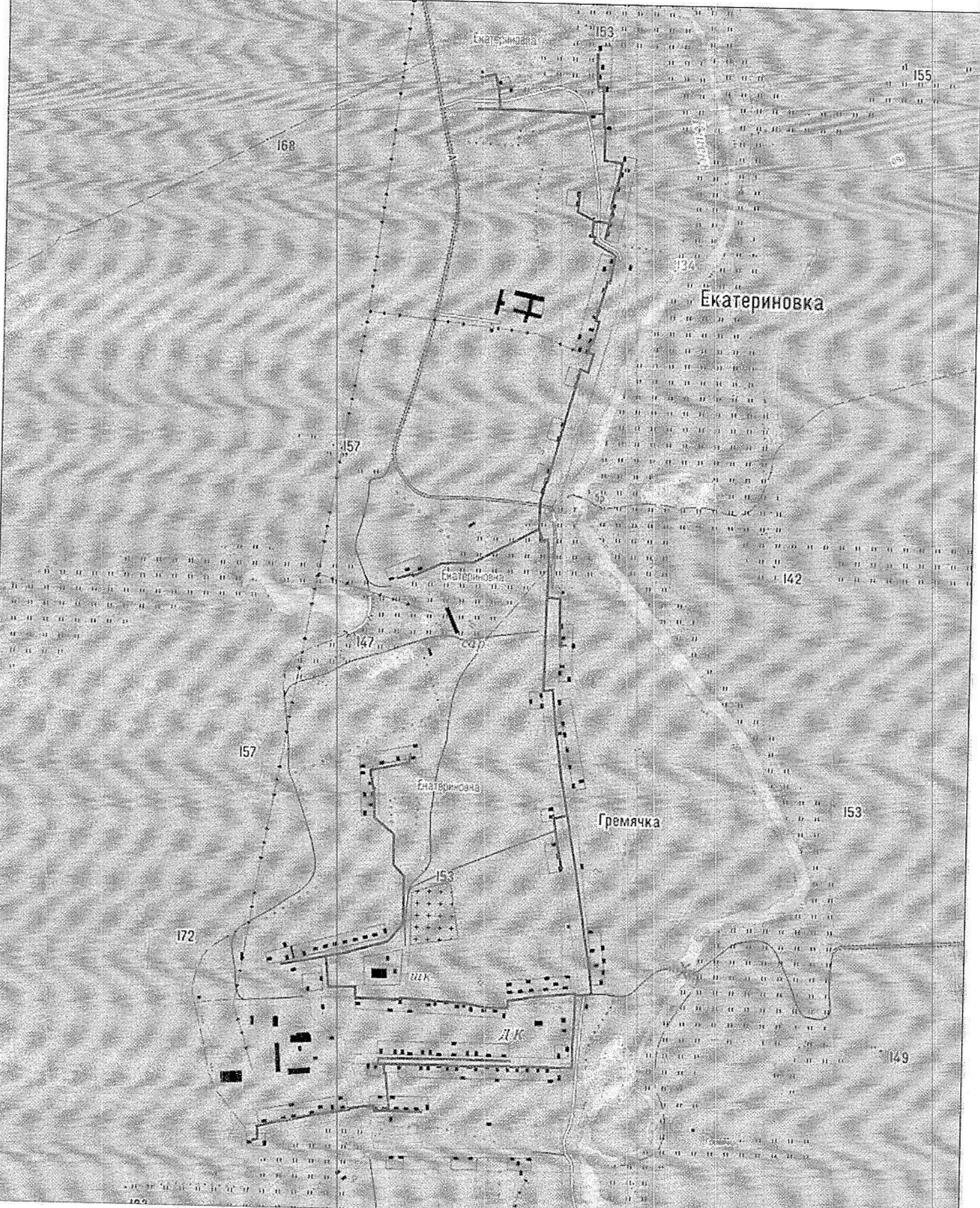
Сведения о характерных точках границ объекта Система координат МСК-57.2

Обозначение характерных точек границ	Координаты, м		Обозначение характерных точек границ	Координаты, м		Обозначение характерных точек границ	Координаты, м		Обозначение характерных точек границ	Координаты, м	
	X	Y		X	Y		X	Y		X	Y
1	278531,95	2196125,81	53	278068,59	2196165,46	105	276913,95	2196056,20	157	275758,38	2195712,62
2	278531,94	2196129,81	54	278071,68	2196143,40	106	276914,65	2196073,12	158	275757,09	2195712,56
3	278502,44	2196129,78	55	278071,41	2196131,78	107	276911,65	2196073,25	159	275757,32	2195706,94
4	278502,41	2196128,60	56	278071,67	2196126,61	108	276911,26	2196059,56	160	275757,51	2195663,19
5	278465,68	2196131,16	57	278039,53	2196124,59	109	276910,09	2196059,59	161	275757,48	2195597,29
6	278465,55	2196129,62	58	278034,68	2196124,13	110	276909,79	2196052,27	162	275737,16	2195596,40
7	278451,58	2196130,85	59	278033,61	2196131,93	111	276946,73	2196051,65	163	275736,45	2195602,56
8	278451,67	2196131,95	60	278015,94	2196128,93	112	277001,10	2196051,11	164	275733,58	2195602,31
9	278442,69	2196132,62	61	277991,90	2196173,68	113	277038,33	2196050,94	165	275725,01	2195602,98
10	278444,20	2196142,34	62	277981,01	2196189,64	114	277038,89	2196041,86	166	275725,01	2195602,98
11	278444,69	2196147,69	63	277946,31	2196182,96	115	277041,18	2196019,41	167	275663,83	2195609,39
12	278417,63	2196148,45	64	277904,68	2196175,15	116	277008,65	2196018,06	168	275663,79	2195610,03
13	278370,71	2196150,34	65	277906,34	2196167,70	117	276950,01	2196017,15	169	275636,35	2195611,42
14	278360,00	2196150,80	66	277844,81	2196149,73	118	276895,81	2196017,45	170	275636,40	2195612,61
15	278336,38	2196151,59	67	277835,04	2196146,89	119	276791,77	2196014,80	171	275634,85	2195607,39
16	278336,31	2196155,17	68	277806,37	2196138,73	120	276794,56	2196040,45	172	275635,92	2195635,18
17	278330,15	2196155,08	69	277803,75	2196148,34	121	276758,52	2196042,71	173	275635,17	2195635,17
18	278330,11	2196153,36	70	277752,96	2196133,87	122	276710,53	2196047,85	174	275634,81	2195668,67
19	278323,61	2196153,49	71	277744,12	2196131,55	123	276549,12	2196068,40	175	275634,64	2195701,24
20	278323,65	2196154,99	72	277741,63	2196131,21	124	276523,98	2196073,57	176	275630,64	2195701,22
21	278294,38	2196154,42	73	277742,31	2196125,88	125	276488,97	2196079,92	177	275630,81	2195668,64
22	278257,52	2196153,61	74	277720,49	2196119,78	126	276486,63	2196080,06	178	275631,22	2195631,12
23	278246,16	2196153,46	75	277715,76	2196134,51	127	276486,64	2196030,34	179	275631,72	2195631,13
24	278240,23	2196202,74	76	277699,54	2196129,84	128	276447,80	2196047,38	180	275630,66	2195608,88
25	278167,04	2196187,91	77	277662,54	2196118,84	129	276397,45	2196035,64	181	275632,22	2195608,80
26	278167,32	2196186,54	78	277669,66	2196097,92	130	276316,43	2196110,25	182	275630,80	2195579,12
27	278164,96	2196186,06	79	277636,21	2196089,28	131	276247,50	2196121,31	183	275630,11	2195568,51
28	278165,34	2196183,98	80	277566,40	2196070,31	132	276111,67	2196142,37	184	275644,29	2195566,36
29	278161,53	2196183,20	81	277542,39	2196063,64	133	276041,15	2196154,22	185	275644,70	2195566,32
30	278161,40	2196183,88	82	277502,43	2196052,69	134	275993,84	2196159,92	186	275644,10	2195561,76
31	278115,48	2196173,87	83	277479,28	2196046,20	135	275959,19	2196163,50	187	275643,24	2195555,70
32	278114,21	2196180,28	84	277464,36	2196042,21	136	275954,16	2196118,99	188	275641,52	2195541,04
33	278111,01	2196179,57	85	277361,39	2196014,13	137	275952,33	2196118,29	189	275641,76	2195540,02
34	278111,14	2196179,01	86	277362,10	2196009,97	138	275944,34	2196118,71	190	275638,67	2195523,08
35	278108,91	2196178,48	87	277356,34	2196008,58	139	275907,13	2196118,61	191	275636,38	2195502,85
36	278109,23	2196177,13	88	277305,71	2195995,03	140	275874,99	2196117,38	192	275632,42	2195503,31
37	278106,09	2196176,43	89	277305,21	2195996,66	141	275846,17	2196115,94	193	275632,12	2195499,94
38	278105,78	2196177,75	90	277298,55	2195994,87	142	275824,23	2196113,77	194	275629,82	2195483,45
39	278098,23	2196175,98	91	277246,08	2195993,59	143	275756,71	2196114,91	195	275628,15	2195473,01
40	278098,10	2196176,55	92	277231,65	2195993,51	144	275757,22	2196048,61	196	275627,05	2195466,47
41	278083,24	2196172,96	93	277231,52	2195993,32	145	275757,75	2196006,53	197	275625,48	2195459,17
42	278083,45	2196172,03	94	277206,39	2196002,34	146	275758,07	2195975,40	198	275622,36	2195440,68
43	278081,43	2196171,58	95	277202,53	2196003,65	147	275756,89	2195975,37	199	275616,10	2195400,70
44	278081,66	2196170,55	96	277206,22	2196017,93	148	275756,72	2195933,23	200	275614,78	2195395,33
45	278079,62	2196170,09	97	277175,49	2196020,81	149	275757,99	2195933,20	201	275610,93	2195377,73
46	278079,39	2196171,12	98	277152,65	2196021,83	150	275757,65	2195899,73	202	275606,70	2195359,98
47	278072,43	2196169,55	99	277119,82	2196021,88	151	275757,62	2195887,90	203	275601,53	2195339,85
48	278072,21	2196170,52	100	277045,19	2196019,56	152	275757,09	2195846,92	204	275601,16	2195337,70
49	278071,05	2196170,16	101	277042,88	2196042,18	153	275756,72	2195782,18	205	275599,44	2195329,47
50	278069,80	2196169,86	102	277042,09	2196054,92	154	275756,45	2195764,49	206	275600,61	2195329,12
51	278024,24	2196159,05	103	277001,13	2196055,11	155	275757,81	2195764,27	207	275599,52	2195322,56
52	278025,16	2196155,16	104	276946,79	2196055,65	156	275758,17	2195739,38	208	275595,62	2195301,86

Обозначение характерных точек грани	Координаты, м		Обозначение характерных точек грани	Координаты, м		Обозначение характерных точек грани	Координаты, м		Обозначение характерных точек грани	Координаты, м	
	X	Y		X	Y		X	Y		X	Y
209	275592,10	2195287,06	303	275773,65	2195793,81	397	276098,88	2195595,93	491	275953,41	2196020,39
210	275586,43	2195265,59	304	275774,00	2195760,03	398	276116,47	2195611,46	492	275953,79	2196023,12
211	275582,99	2195250,79	305	275774,08	2195757,09	399	276146,21	2195636,96	493	275958,07	2196062,49
212	275572,70	2195252,23	306	275773,70	2195757,03	400	276146,29	2195637,01	494	275959,53	2196077,24
213	275570,90	2195252,40	307	275773,58	2195748,56	401	276159,91	2195636,92	495	275959,63	2196077,81
214	275548,47	2195253,49	308	275773,45	2195647,63	402	276205,50	2195637,00	496	275960,50	2196086,78
215	275543,81	2195235,44	309	275772,77	2195580,99	403	276216,38	2195636,86	497	275963,93	2196117,94
216	275546,30	2195234,68	310	275761,40	2195580,34	404	276261,52	2195636,93	498	275961,04	2196118,27
217	275547,41	2195238,30	311	275761,51	2195663,20	405	276271,22	2195637,06	499	275958,12	2196118,43
218	275548,74	2195237,89	312	275761,32	2195707,03	406	276304,60	2195607,05	500	275962,72	2196159,11
219	275551,58	2195249,32	313	275761,25	2195708,75	407	276361,81	2195606,83	501	275993,39	2196155,94
220	275570,61	2195248,41	314	275762,41	2195708,80	408	276385,74	2195606,93	502	276040,58	2196150,26
221	275572,22	2195248,25	315	275762,17	2195739,43	409	276429,06	2195553,81	503	276111,03	2196138,42
222	275586,06	2195246,32	316	275761,79	2195765,52	410	276430,40	2195552,41	504	276246,88	2196117,36
223	275590,86	2195266,96	317	275761,91	2195767,64	411	276482,25	2195551,46	505	276315,76	2196106,30
224	275592,02	2195272,34	318	275760,51	2195767,88	412	276483,52	2195551,40	506	276396,78	2196091,70
225	275592,33	2195272,27	319	275760,72	2195782,14	413	276483,43	2195548,83	507	276445,99	2196083,78
226	275595,98	2195286,08	320	275761,09	2195846,88	414	276492,50	2195549,39	508	276436,83	2196050,57
227	275599,53	2195301,02	321	275761,61	2195887,87	415	276510,97	2195550,28	509	276395,57	2196057,27
228	275603,43	2195321,71	322	275761,64	2195899,71	416	276511,16	2195547,62	510	276335,79	2196067,52
229	275602,15	2195321,98	323	275762,02	2195942,12	417	276513,12	2195547,42	511	276306,52	2196072,92
230	275604,55	2195333,26	324	275760,74	2195942,15	418	276547,45	2195540,35	512	276305,87	2196074,78
231	275602,78	2195333,64	325	275760,87	2195971,48	419	276552,19	2195539,46	513	276303,59	2196075,28
232	275603,72	2195337,30	326	275762,11	2195971,52	420	276557,77	2195539,02	514	276302,53	2196069,58
233	275605,10	2195337,01	327	275761,75	2196006,57	421	276565,42	2195538,83	515	276335,09	2196063,58
234	275605,45	2195339,01	328	275761,22	2196048,65	422	276573,98	2195577,72	516	276394,92	2196053,33
235	275610,58	2195359,01	329	275760,75	2196110,84	423	276588,43	2195644,04	517	276429,36	2196047,72
236	275614,83	2195376,84	330	275824,39	2196109,77	424	276612,90	2195647,51	518	276429,55	2196048,87
237	275618,68	2195394,40	331	275846,47	2196111,95	425	276612,34	2195651,41	519	276439,15	2196047,28
238	275617,49	2195394,58	332	275875,16	2196113,38	426	276585,11	2195647,61	520	276439,37	2196046,12
239	275618,37	2195400,32	333	275907,21	2196114,61	427	276570,07	2195578,58	521	276442,96	2196045,44
240	275620,05	2195400,06	334	275944,24	2196114,71	428	276562,22	2195542,91	522	276443,66	2196049,38
241	275626,31	2195440,04	335	275953,56	2196114,22	429	276557,97	2195543,02	523	276440,79	2196049,89
242	275629,41	2195458,41	336	275957,62	2196114,01	430	276552,71	2195543,43	524	276448,95	2196083,10
243	275630,98	2195465,72	337	275957,67	2196114,45	431	276548,22	2195544,28	525	276435,22	2196069,65
244	275632,09	2195472,37	338	275959,51	2196114,35	432	276514,92	2195551,13	526	276548,46	2196064,45
245	275633,80	2195483,01	339	275956,52	2196087,19	433	276514,68	2195554,47	527	276710,07	2196043,88
246	275631,81	2195483,06	340	275955,66	2196078,35	434	276492,28	2195553,39	528	276558,19	2196038,72
247	275634,06	2195499,14	341	275955,56	2196077,78	435	276487,57	2195553,09	529	276790,13	2196036,72
248	275639,91	2195498,42	342	275954,09	2196062,90	436	276487,64	2195555,20	530	276787,30	2196010,69
249	275642,63	2195522,50	343	275949,82	2196023,61	437	276482,39	2195555,46	531	276895,85	2196013,45
250	275646,08	2195541,41	344	275949,45	2196020,92	438	276432,14	2195556,38	532	276950,03	2196013,15
251	275645,69	2195542,16	345	275944,66	2195983,09	439	276387,63	2195610,93	533	277008,76	2196014,06
252	275647,21	2195555,18	346	275944,20	2195980,34	440	276361,81	2195611,83	534	277119,88	2196017,88
253	275648,07	2195561,22	347	275942,93	2195980,71	441	276306,14	2195611,05	535	277152,56	2196017,83
254	275649,19	2195569,84	348	275942,28	2195977,00	442	276271,50	2195842,18	536	277175,22	2196016,82
255	275644,82	2195570,33	349	275939,96	2195958,16	443	276270,61	2195841,06	537	277201,17	2196014,38
256	275634,34	2195571,92	350	275936,45	2195953,72	444	276261,49	2195640,93	538	277198,33	2196003,37
257	275634,80	2195578,89	351	275916,24	2195934,85	445	276216,40	2195640,86	539	277197,15	2195998,34
258	275636,16	2195607,42	352	275916,28	2195931,89	446	276205,53	2195641,00	540	277201,03	2195997,38
259	275660,05	2195606,22	353	275915,91	2195907,36	447	276159,92	2195640,92	541	277201,61	2195999,73
260	275660,08	2195605,80	354	275916,31	2195871,20	448	276145,00	2195641,02	542	277205,07	2195998,56
261	275680,72	2195603,41	355	275916,56	2195870,02	449	276143,73	2195640,09	543	277229,56	2195989,77
262	275724,66	2195598,99	356	275920,36	2195849,21	450	276113,85	2195614,48	544	277227,36	2195985,36
263	275732,91	2195598,35	357	275925,28	2195821,76	451	276095,39	2195598,19	545	277196,15	2195927,81
264	275733,61	2195592,24	358	275926,60	2195814,87	452	276093,26	2195591,32	546	277169,00	2195876,99
265	275757,47	2195593,29	359	275926,66	2195813,59	453	276067,40	2195499,45	547	277141,77	2195826,41
266	275757,39	2195578,27	360	275927,99	2195813,65	454	276064,66	2195489,53	548	277140,34	2195823,11
267	275757,44	2195565,80	361	275928,18	2195809,56	455	276064,22	2195488,26	549	277135,71	2195814,29
268	275757,61	2195563,24	362	275926,85	2195809,56	456	276057,25	2195463,24	550	277134,18	2195812,35
269	275761,60	2195563,50	363	275927,21	2195801,99	457	276058,99	2195462,86	551	277135,44	2195790,34
270	275761,43	2195565,94	364	275930,18	2195754,84	458	276057,61	2195456,89	552	277133,55	2195790,14
271	275761,40	2195576,33	365	275929,76	2195754,85	459	276051,78	2195430,92	553	277130,29	2195724,71
272	275776,77	2195577,21	366	275930,58	2195745,76	460	276034,73	2195432,60	554	277122,63	2195709,21
273	275777,45	2195647,61	367	275931,70	2195731,75	461	276027,47	2195433,17	555	277117,26	2195697,27
274	275777,54	2195719,41	368	275932,97	2195714,84	462	275969,18	2195438,34	556	277111,64	2195684,08
275	275775,72	2195719,44	369	275933,82	2195714,95	463	275970,80	2195497,71	557	277104,78	2195670,57
276	275775,78	2195724,15	370	275935,79	2195683,61	464	275970,84	2195512,87	558	277099,52	2195659,46
277	275777,55	2195724,12	371	275937,26	2195652,76	465	275939,48	2195514,13	559	277096,46	2195652,65
278	275777,58	2195748,53	372	275937,79	2195638,01	466	275938,81	2195593,32	560	277092,97	2195645,25
279	275777,65	2195753,55	373	275934,83	2195637,87	467	275938,83	2195634,05	561	277095,40	2195644,22
280	275778,18	2195753,63	374	275934,81	2195593,30	468	275941,92	2195634,20	562	277096,63	2195643,22
281	275778,00	2195760,11	375	275935,52	2195510,12	469	275941,26	2195652,93	563	277098,07	2195642,77
282	275777,65	2195793,83	376	275938,91	2195510,15	470	275939,78	2195683,83	564	277092,27	2195623,08
283	275777,64	2195801,17	377	275967,10	2195509,02	471	275937,55	2195719,46	565	277086,91	2195604,24
284	275778,03	2195801,21	378	275965,08	2195434,69	472	275936,64	2195719,35	566	277080,21	2195603,53
285	275777,31	2195838,56	379	276027,14	2195429,18	473	275935,69	2195732,06	567	277089,87	2195601,94
286	275775,34	2195838,56	380	276034,37	2195428,61	474	275934,57	2195746,10	568	277092,43	2195601,19
287	275775,34	2195843,65	381	276050,37	2195427,04	475	275934,14	2195750,79	569	277093,54	2195605,03

Обозначение характерных точек границ	Координаты, м		Обозначение характерных точек границ	Координаты, м		Обозначение характерных точек границ	Координаты, м		Обозначение характерных точек границ	Координаты, м	
	X	Y		X	Y		X	Y		X	Y
585	277137,37	2195786,52	636	278149,30	2196082,61	687	278433,90	2195865,20			
586	277139,64	2195786,76	637	278152,46	2196082,87	688	278432,22	2195865,51			
587	277138,29	2195810,60	638	278152,12	2196086,86	689	278433,16	2195870,55			
588	277143,95	2195821,38	639	278101,84	2196082,57	690	278434,71	2195870,25			
589	277145,38	2195824,67	640	278080,62	2196123,24	691	278439,31	2195899,05			
590	277172,52	2195875,10	641	278084,62	2196123,59	692	278435,36	2195899,69			
591	277199,67	2195925,91	642	278084,27	2196127,58	693	278428,82	2195858,76			
592	277230,91	2195983,52	643	278075,66	2196126,86	694	278395,18	2195862,77			
593	277233,91	2195989,52	644	278075,41	2196131,84	695	278384,97	2195864,07			
594	277246,14	2195989,59	645	278075,69	2196143,63	696	278383,87	2195864,14			
595	277299,13	2195990,88	646	278072,49	2196166,42	697	278378,63	2195865,01			
596	277302,51	2195991,79	647	278073,26	2196166,66	698	278378,48	2195881,65			
597	277303,00	2195990,16	648	278082,02	2196168,56	699	278377,22	2195955,73			
598	277357,33	2196004,70	649	278111,08	2196175,48	700	278375,90	2196009,50			
599	277366,68	2196006,97	650	278112,34	2196169,09	701	278374,78	2196056,03			
600	277365,94	2196011,23	651	278169,28	2196181,42	702	278373,74	2196088,93			
601	277465,41	2196038,35	652	278168,77	2196184,18	703	278373,15	2196138,59			
602	277480,34	2196042,34	653	278236,78	2196197,96	704	278372,74	2196146,25			
603	277503,50	2196048,83	654	278242,62	2196149,42	705	278417,49	2196144,45			
604	277543,46	2196059,78	655	278257,59	2196149,61	706	278440,32	2196143,81			
605	277567,46	2196066,46	656	278294,47	2196150,42	707	278440,23	2196142,83			
606	277637,23	2196085,41	657	278323,76	2196150,99	708	278438,07	2196128,96			
607	277674,84	2196095,12	658	278332,39	2196151,11	709	278451,50	2196127,95			
608	277667,67	2196116,19	659	278332,46	2196147,72	710	278465,31	2196127,18			
609	277700,67	2196126,00	660	278359,84	2196146,80	711	278506,28	2196124,32			
610	277713,14	2196129,59	661	278368,73	2196146,42	712	278506,32	2196125,78			
611	277717,86	2196114,89	662	278369,16	2196138,46	1	278531,95	2196125,81			
612	277746,71	2196122,96	663	278369,74	2196088,84						
613	277746,08	2196127,93	664	278370,78	2196055,92						
614	277754,02	2196130,01	665	278371,90	2196009,40						
615	277800,96	2196143,38	666	278373,22	2195955,65						
616	277803,58	2196133,78	667	278374,48	2195881,60						
617	277836,15	2196143,05	668	278374,80	2195846,48						
618	277845,93	2196145,89	669	278374,61	2195801,18						
619	277911,06	2196164,91	670	278378,60	2195801,17						
620	277909,49	2196171,98	671	278378,80	2195846,49						
621	277947,06	2196179,03	672	278378,67	2195860,95						
622	277979,19	2196185,22	673	278383,40	2195860,16						
623	277988,47	2196171,60	674	278384,58	2195860,08						
624	278013,78	2196124,51	675	278394,69	2195858,79						
625	278030,21	2196127,30	676	278428,21	2195854,80						
626	278030,95	2196121,87	677	278428,10	2195854,09						
627	278032,65	2196122,03	678	278464,87	2195846,21						
628	278032,85	2196119,94	679	278456,40	2195807,31						
629	278039,84	2196120,60	680	278460,31	2195806,44						
630	278076,29	2196122,89	681	278462,05	2195814,26						
631	278098,47	2196080,48	682	278460,58	2195814,57						
632	278099,33	2196078,45	683	278461,83	2195820,41						
633	278144,05	2196082,17	684	278463,31	2195820,09						
634	278143,80	2196083,68	685	278469,62	2195849,23						
635	278148,98	2196084,53	686	278432,63	2195857,21						

Обзорная схема границ объекта

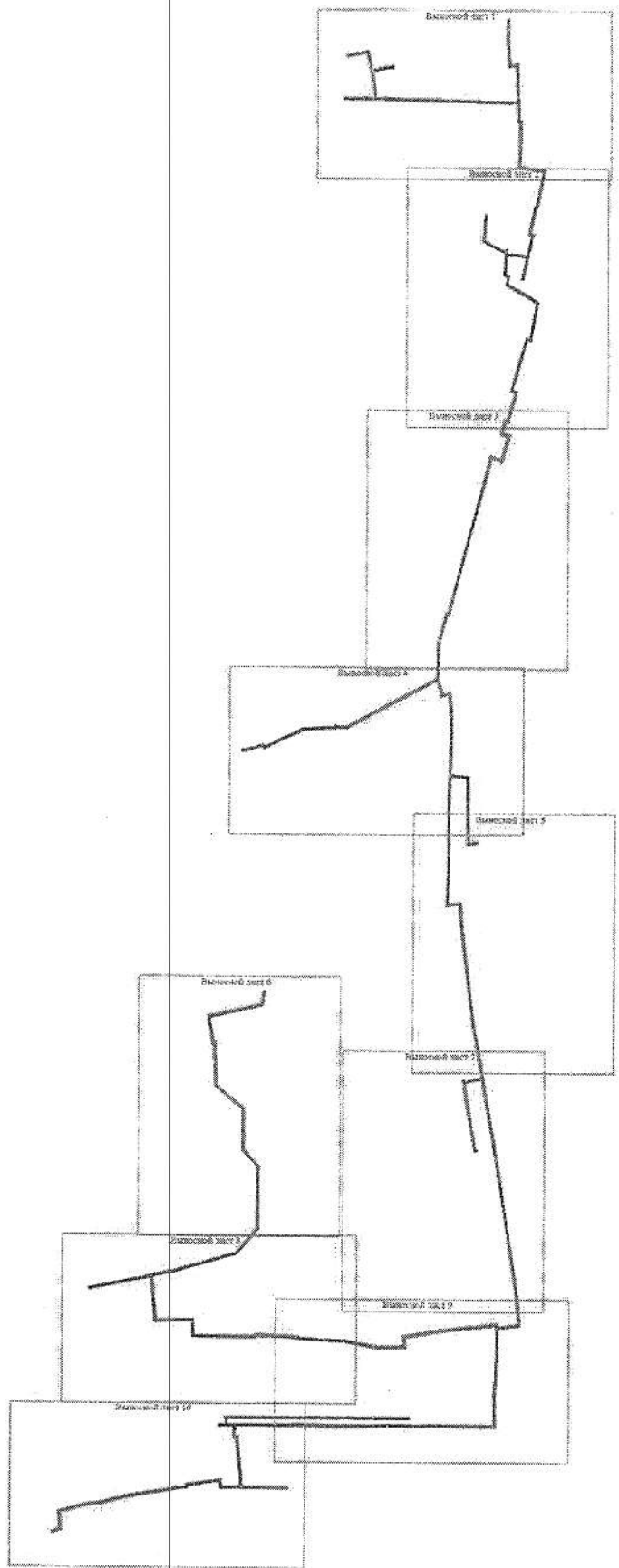


Масштаб 1:10000

Условные обозначения:

- Часть границы, местоположение которой определено при выполнении кадастровых работ

Схема расположения границ публичного сервитута



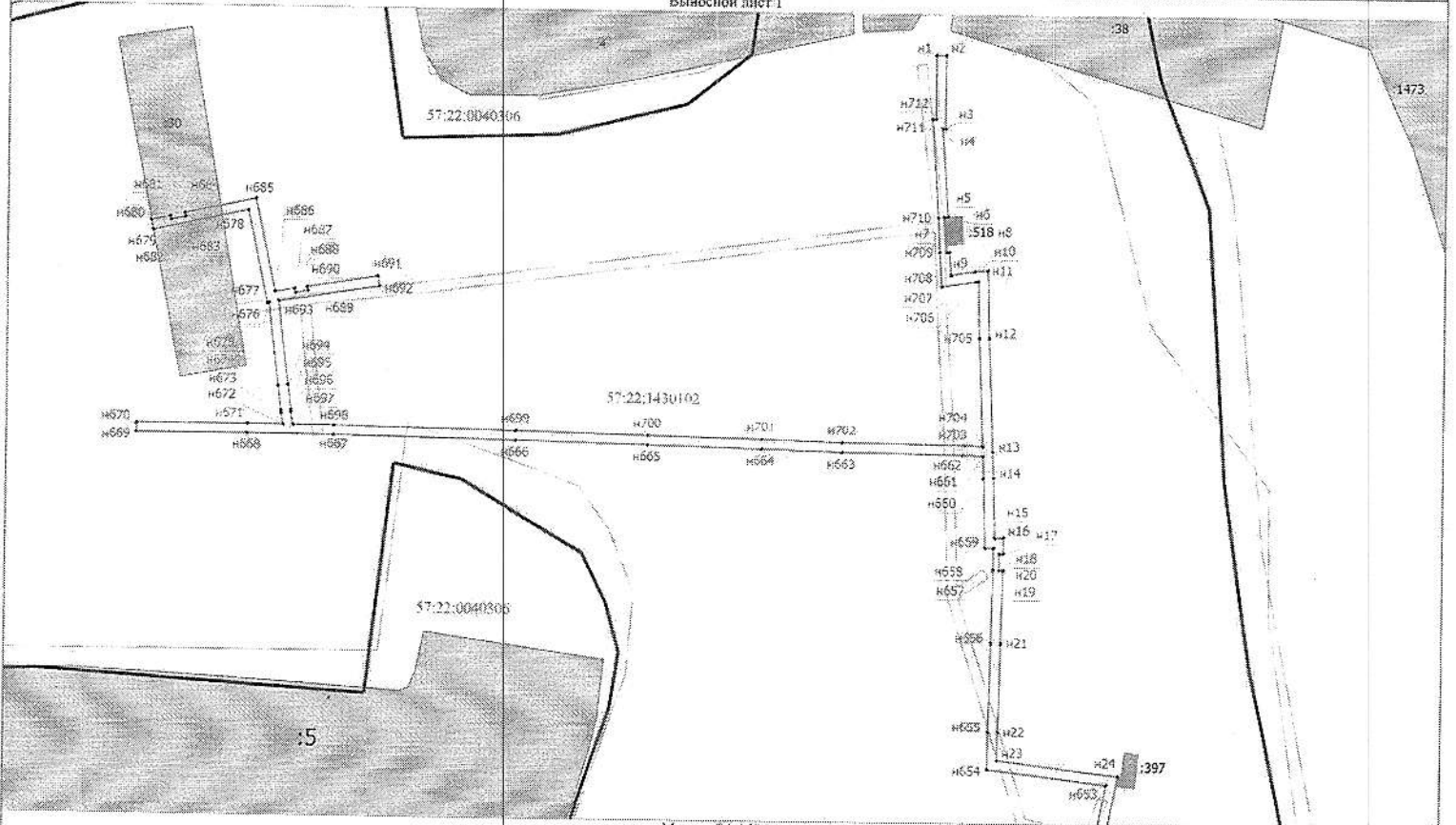
Масштаб 1:10000

Условные обозначения

— - Часть границы, местоположение которой определено при выполнении кадастровых работ

Схема расположения границ публичного сервитута

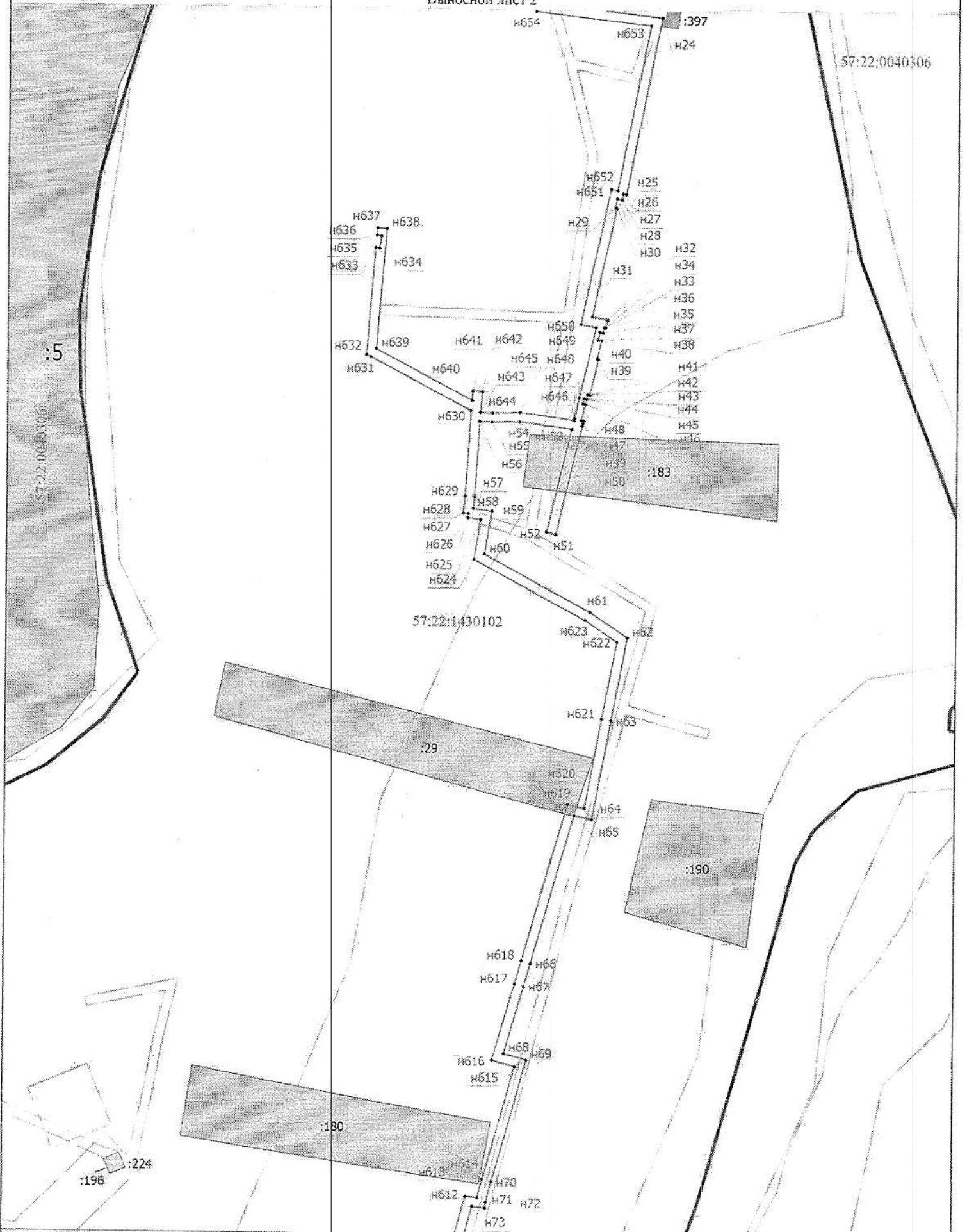
Выносной лист 1



Масштаб 1:1500

Схема расположения границ публичного сервитута

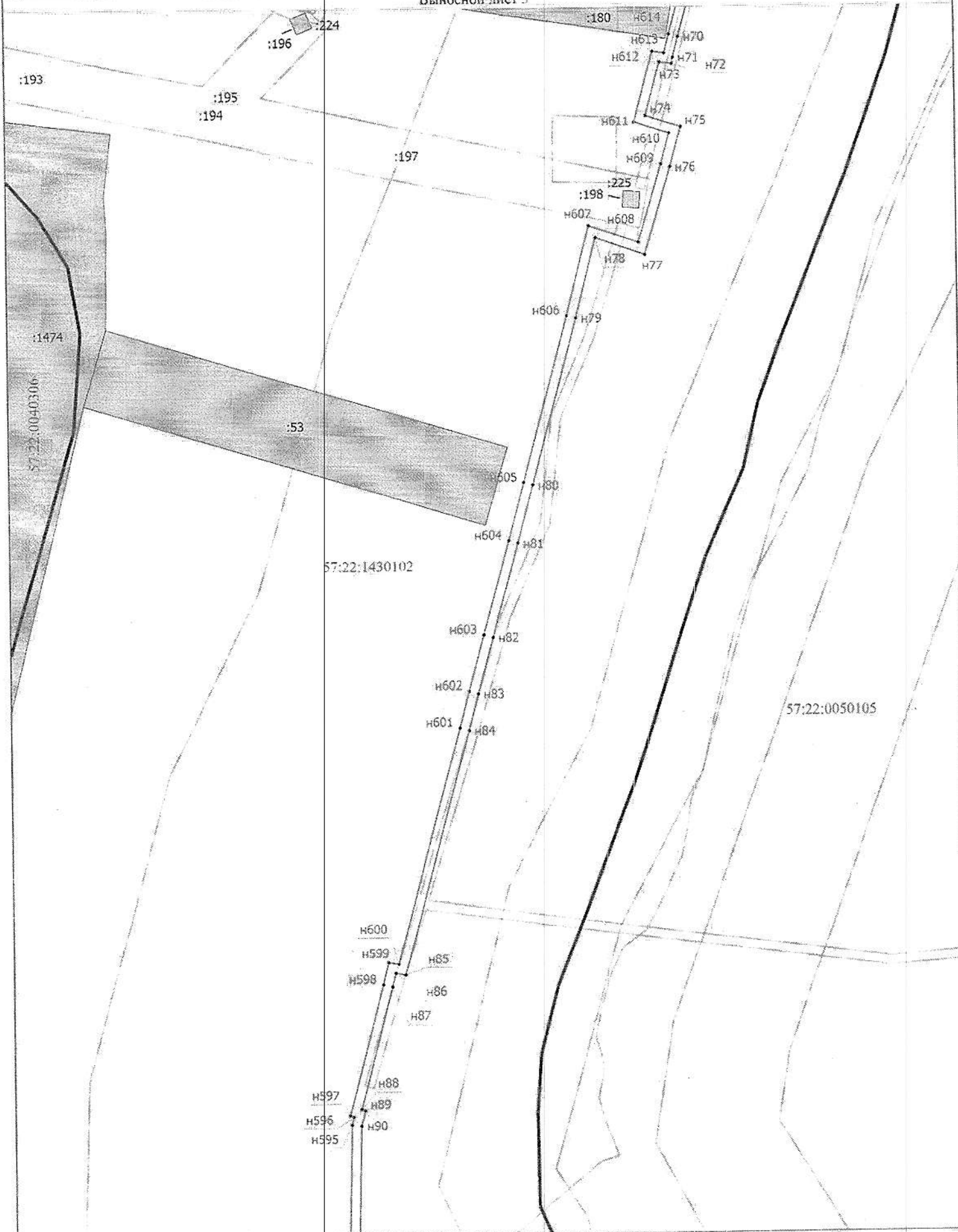
Выносной лист 2



Масштаб 1:1500

Схема расположения границ публичного сервитута

Выносной лист 3



Масштаб 1:1500

12
Схема расположения границ публичного сервитута

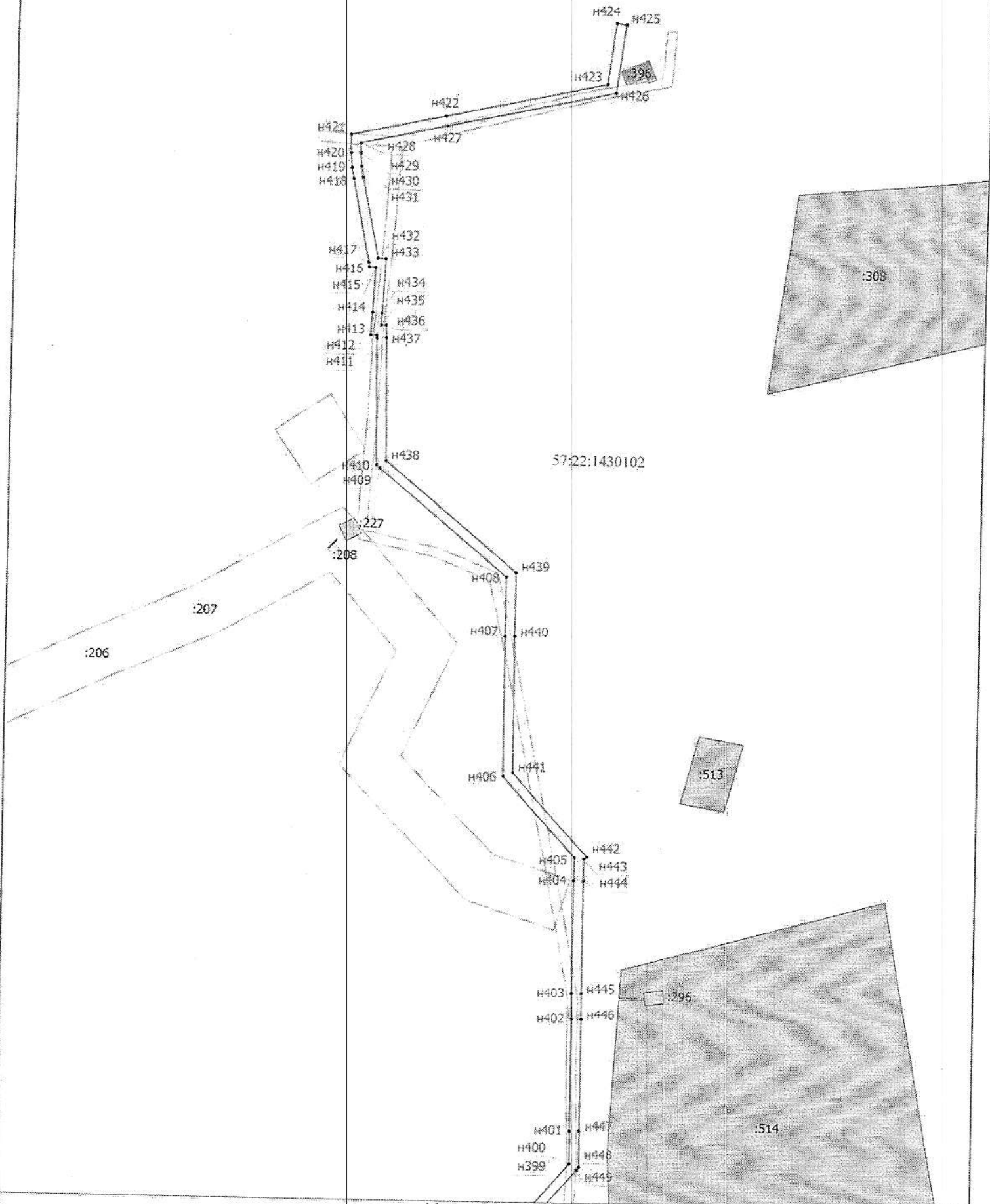
Выносной лист 5



Масштаб 1:1500

Схема расположения границ публичного сервитута

Выносной лист 6

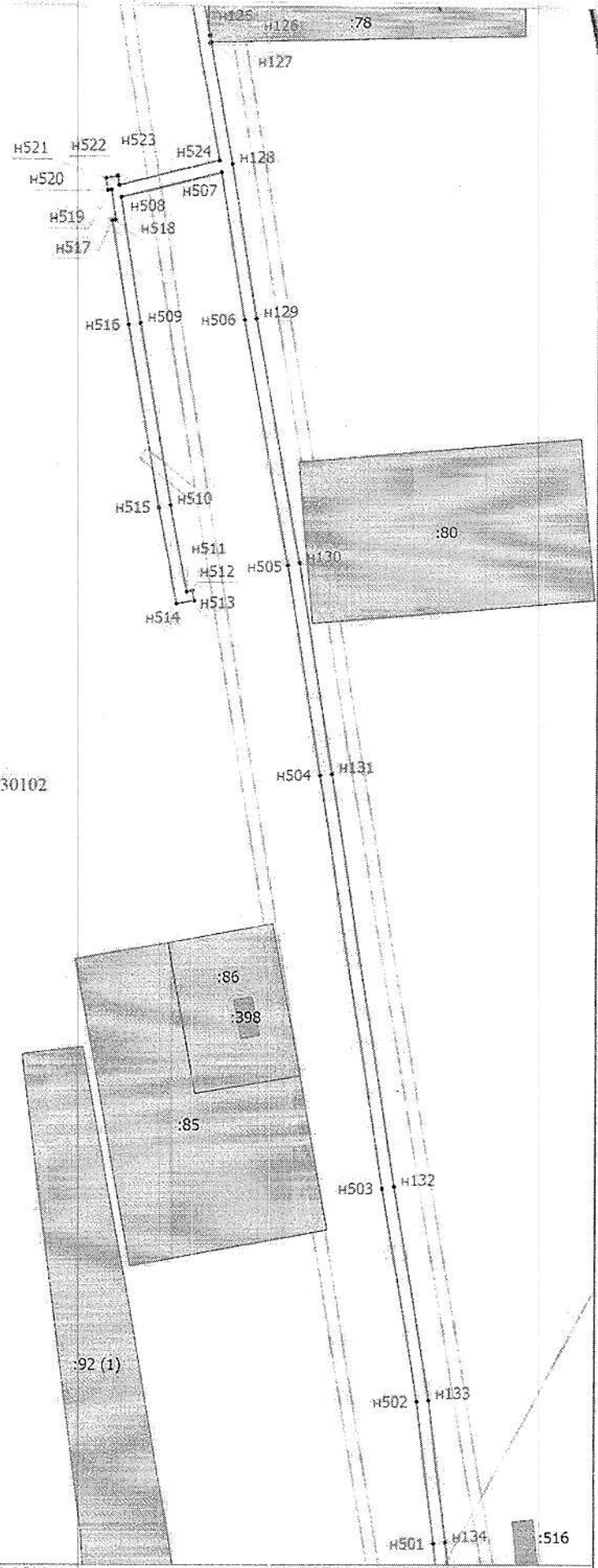


Масштаб 1:1500

Схема расположения границ публичного сервитута

Выносной лист 7

308



57:22:1430102

Масштаб 1:1500

Схема расположения границ публичного сервитута
Выносной лист 8

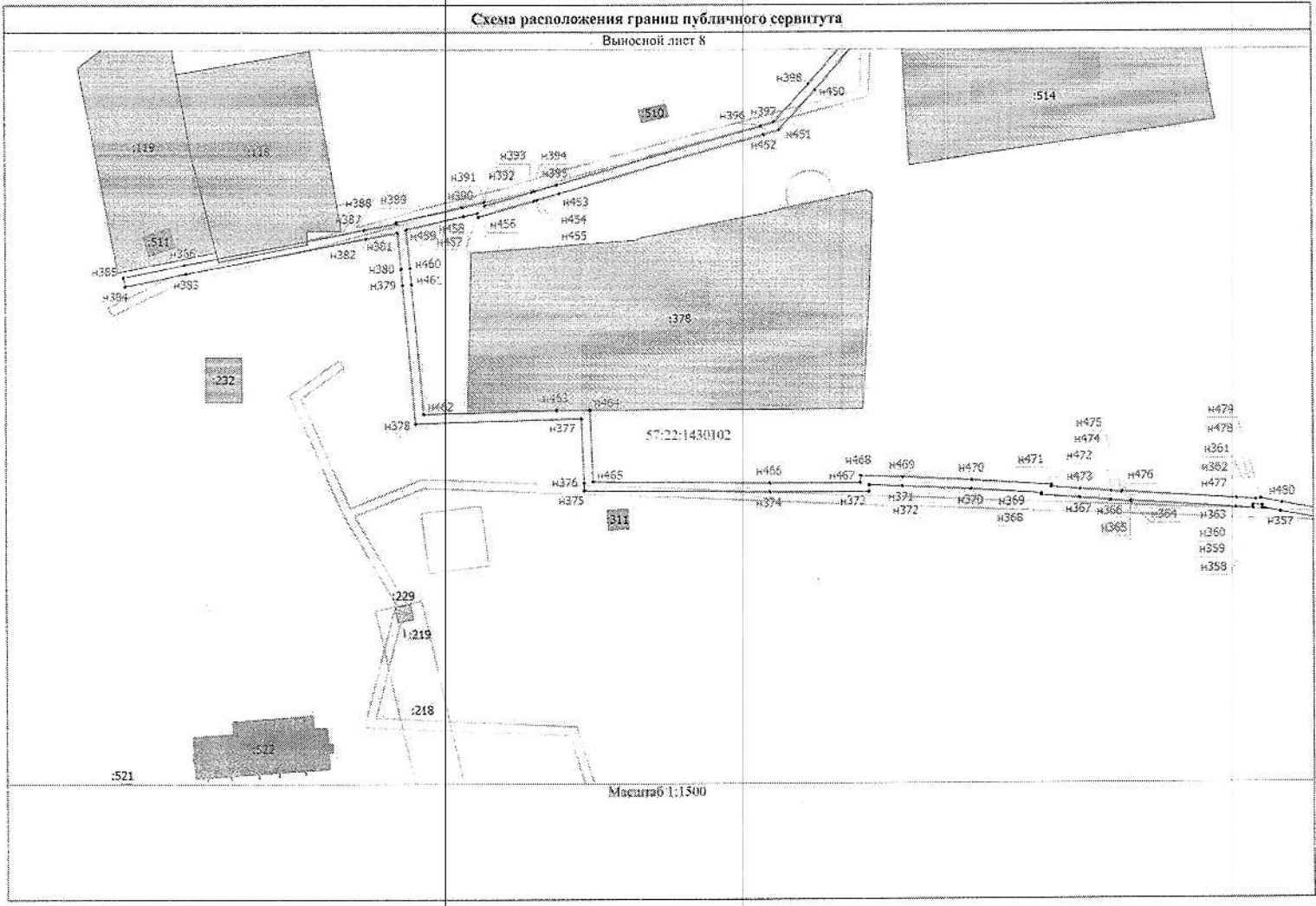


Схема расположения границ публичного сервитута

Выносной лист 9

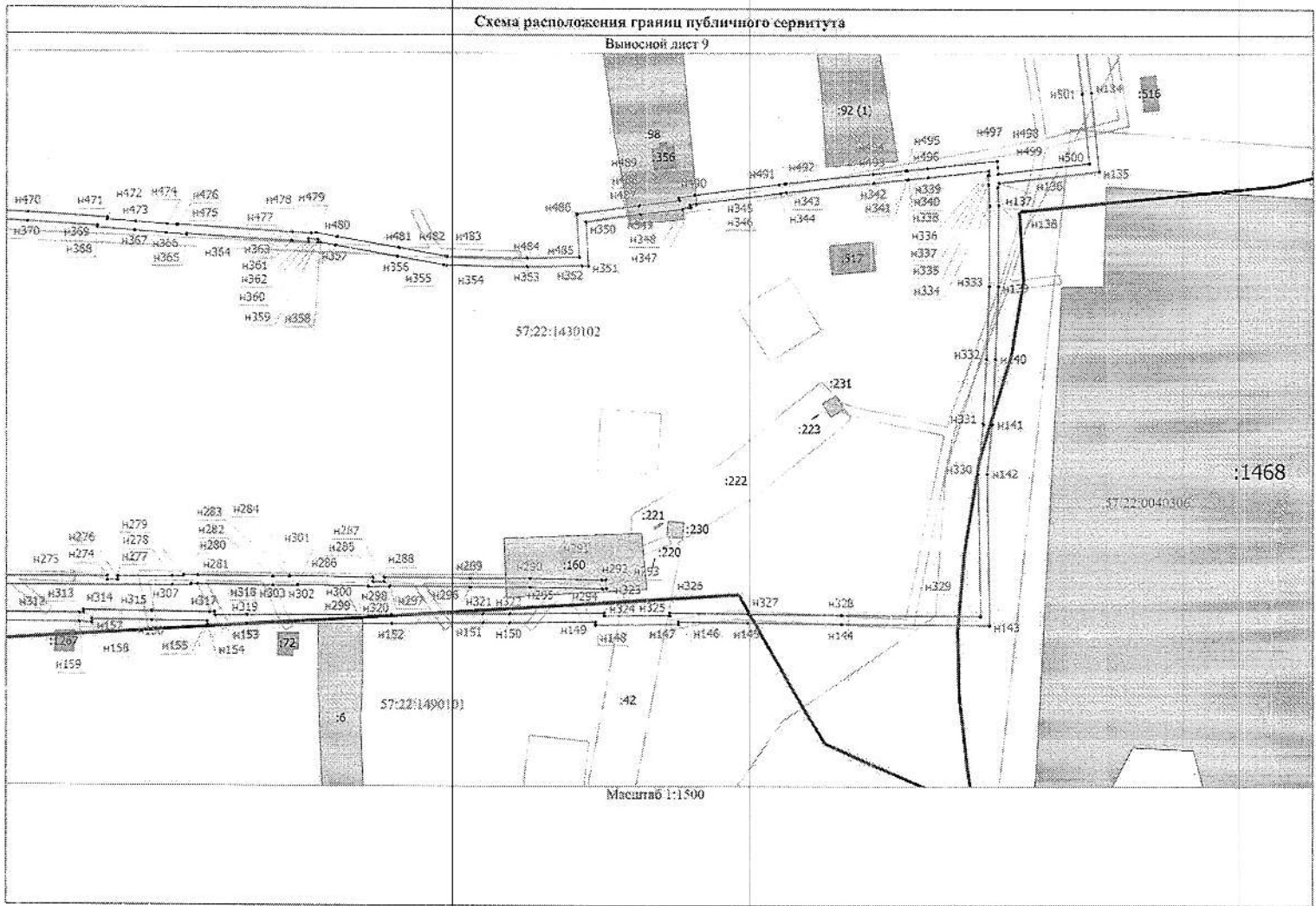











Схема расположения границ публичного сервитута

Условные обозначения

- - Часть границы, местоположение которой определено при выполнении кадастровых работ
- - Характерная точка границы, сведения о которой позволяют однозначно определить ее положение на местности
- - Обозначение новой характерной точки
- :20 - Кадастровый номер земельного участка
- :1267 - Кадастровый номер здания
 - Контур земельного участка
 - Контур здания
 - Часть границы, сведения ЕГРН о которой позволяют однозначно определить ее положение на местности
 - Граница здания
 - Граница сооружения
 - Граница кадастрового квартала
 - Граница населенного пункта
 - Граница муниципального образования
 - Зона с особыми условиями использования территории
- 57:22:0040306 - Номер кадастрового квартала