



РОССИЙСКАЯ ФЕДЕРАЦИЯ
ОРЛОВСКАЯ ОБЛАСТЬ
АДМИНИСТРАЦИЯ ЛИВЕНСКОГО РАЙОНА

13 декабря 2024 г.
г. Ливны

ПОСТАНОВЛЕНИЕ

№ 490

Об установлении публичного сервитута на земельные участки

В соответствии со ст. 23, главой V.7 Земельного кодекса Российской Федерации, ст. 3.3, частью 4 статьи 3.6, статьей 3.9 Федерального закона от 25 октября 2001 года №137-ФЗ «О введении в действие Земельного кодекса Российской Федерации», рассмотрев представленные документы и ходатайство АО «Газпром газораспределение Орел» об установлении публичного сервитута от 18.11.2024г. №ГРО-01/09/2844 (вх.№6813 от 18.11.2024г.)

1. Установить публичный сервитут в интересах Акционерного Общества «Газпром газораспределение Орел» ОКПО 03294153, ОГРН1025700826667, ИНН 57000000020, КПП 575301001.

2.

| | | |
|---|---|--|
| 1 | Администрация Ливенского района Орловской области уполномоченный органа, которым рассматривается ходатайство об установлении публичного сервитута) | |
| 2 | Публичный сервитут в отношении земель и (или) земельных участков для целей эксплуатации линейного объекта (газопровода), созданного до 30.12.2004г. «Газопровод, Ливенский район, д.Росстани» протяженность газопровода-8640 м, год завершения строительства-1998. (цель установления публичного сервитута) | |
| | Кадастровый номер (кадастровый квартал) Часть земельного участка | Адрес или иное описание местоположения земельного участка (участков), в отношении которого испрашивается публичный сервитут |
| | 57:22:1140102:244 | Российская Федерация, Орловская область, р-н Ливенский, с/п Вахновское, д Росстани, ул Бамовская, 13/2 |
| | 57:22:1140102:247 | Российская Федерация, Орловская область, р-н Ливенский, д Росстани, ул Бамовская, д 9/2 |
| | 57:22:1140102:31 | Российская Федерация, Орловская область, р-н Ливенский, д Росстани, ул Ассовиахим, 39 |
| | 57:22:1140102:262 | Российская Федерация, Орловская область, р-н Ливенский, д Росстани, мкр Совхозный, 5 |
| | 57:22:1140102:261 | Российская Федерация, Орловская область, р-н Ливенский, д. Росстани, мкр. Совхозный, 6 |
| | 57:22:1140102:260 | Российская Федерация, Орловская область, р-н Ливенский, д. Росстани, мкр. Совхозный, 7 |

| | |
|-------------------|---|
| 57:22:1140102:259 | Российская Федерация, Орловская область, р-н Ливенский, д Росстани, мкр Совхозный, 10 |
| 57:22:1140102:258 | Российская Федерация, Орловская область, р-н Ливенский, д. Росстани, мкр. Совхозный, 8 |
| 57:22:1140102:255 | Российская Федерация, Орловская область, р-н Ливенский, д. Росстани, мкр. Совхозный, 24 |
| 57:22:1140102:254 | Российская Федерация, Орловская область, р-н Ливенский, д Росстани, мкр Совхозный, 25 |
| 57:22:1140102:252 | Российская Федерация, Орловская область, р-н Ливенский, д. Росстани, мкр. Совхозный, 14 |
| 57:22:1140101:201 | Российская Федерация, Орловская область, р-н Ливенский, д Росстани, ул Садовая, 18а |
| 57:22:1140101:53 | Российская Федерация, Орловская область, р-н Ливенский, д Росстани, ул Садовая, д 13 |
| 57:22:1140101:37 | Российская Федерация, Орловская область, р-н Ливенский, д Росстани, ул Садовая, д 4 |
| 57:22:1140104:251 | Российская Федерация, Орловская область, р-н Ливенский, д Росстани, ул Ассовиахим, 26 |
| 57:22:1140103:19 | Российская Федерация, Орловская область, р-н Ливенский, с/п Вахновское, д Росстани, ул Ассовиахим, д 14 |
| 57:22:1140102:119 | Российская Федерация, Орловская область, р-н Ливенский, д Росстани, ул Ассовиахим, 103 |
| 57:22:1140104:33 | Российская Федерация, Орловская область, Ливенский муниципальный район, с/п Вахновское, д Росстани, ул Ассовиахим, 42 |
| 57:22:1140104:36 | Российская Федерация, Орловская область, р-н Ливенский, д Росстани, ул Ассовиахим, 34 |
| 57:22:1140104:37 | Российская Федерация, Орловская область, р-н Ливенский, д Росстани, ул Ассовиахим, 30 |
| 57:22:1140104:91 | Российская Федерация, Орловская область, р-н Ливенский, д. Росстани, ул. Ассовиахим, 46 |
| 57:22:1140104:76 | Российская Федерация, Орловская область, р-н Ливенский, д Росстани, ул Ассовиахим, д 105 |
| 57:22:1140104:53 | Российская Федерация, Орловская область, Ливенский муниципальный район, с.п. Вахновское, д. Росстани, ул. Ассовиахим, 4 |
| 57:22:1140104:52 | Российская Федерация, Орловская область, Ливенский муниципальный район, с/п Вахновское, д Росстани, ул Ассовиахим, 8 |
| 57:22:1140102:822 | Российская Федерация, Орловская область, р-н Ливенский, д. Росстани, ул. Ассовиахим, в районе д. 39А |
| 57:22:1140102:61 | Российская Федерация, Орловская область, р-н Ливенский, д Росстани, ул Бамовская, 12 |
| 57:22:1140102:629 | Российская Федерация, Орловская область, р-н Ливенский, д Росстани, мкр Совхозный, 26 |
| 57:22:1140102:48 | Российская Федерация, Орловская область, р-н Ливенский, д Росстани, ул Бамовская, 11 |
| 57:22:1140102:447 | Российская Федерация, Орловская область, р-н Ливенский, д Росстани, ул Ассовиахим, 41 |

| | |
|--------------------|--|
| 57:22:1140102:635 | Российская Федерация, Орловская область, р-н Ливенский, д Росстани |
| 57:22:1140102:802 | Российская Федерация, Орловская область, р-н Ливенский, д Росстани, мкр Совхозный, 18 |
| 57:22:1140102:772 | Российская Федерация, Орловская область, р-н Ливенский, д Росстани, ул Ассовиахим, 39А |
| 57:22:1140104:79 | Российская Федерация, Орловская область, р-н Ливенский, д Росстани, ул Ассовиахим, 95 |
| 57:22:1140104:68 | Российская Федерация, Орловская область, р-н Ливенский, д Росстани, ул Ассовиахим, 97 |
| 57:22:1140104:58 | Российская Федерация, Орловская область, р-н Ливенский, д Росстани, ул Ассовиахим, 89 |
| 57:22:1140104:10 | Российская Федерация, Орловская область, р-н Ливенский, д Росстани, ул Ассовиахим, д 85 |
| 57:22:0000000:1783 | Российская Федерация, Орловская область, р-н Ливенский, с/п Вахновское, д Росстани, автомобильная дорога общего пользования межмуниципального значения Ростани-Коротыш (с 0+000 по 2+705; с 2+727 по 4+540) в Ливенском районе Орловской области |
| 57:22:1140102:13 | Российская Федерация, Орловская область, р-н Ливенский, с/п Вахновское, д Росстани, ул Ассовиахим, д 69 |
| 57:22:1140102:84 | Российская Федерация, Орловская область, р-н Ливенский, д Росстани, ул Ассовиахим, 87 |
| 57:22:1140104:21 | Российская Федерация, Орловская область, Ливенский муниципальный район, с/п Вахновское, д Росстани, ул Ассовиахим, 81 |
| 57:22:0000000:1165 | Российская Федерация, Орловская область, р-н Ливенский, д Росстани |
| 57:22:0000000:1533 | Российская Федерация, Орловская область, р-н Ливенский, с/п Вахновское, д Росстани |
| 57:22:0040101 | Российская Федерация, Орловская область, р-н Ливенский |
| 57:22:0040102 | Российская Федерация, Орловская область, р-н Ливенский |
| 57:22:1140101 | Российская Федерация, Орловская область, р-н Ливенский |
| 57:22:1140104 | Российская Федерация, Орловская область, р-н Ливенский |
| 57:22:1140102 | Российская Федерация, Орловская область, р-н Ливенский |

3. Установить срок действия публичного сервитута-10 (десять) лет, с даты принятия настоящего постановления.

4. Срок, в течение которого использование частей земельных участков в соответствии с их разрешенным использованием будет невозможно либо существенно затруднено в связи с осуществлением сервитута -отсутствует.

5. Порядок расчета и внесения платы за публичный сервитут в случае установления публичного сервитута в отношении земель или земельных участков, находящихся в государственной или муниципальной собственности и не предоставленных гражданам или юридическим лицам – в соответствии с пунктом 4 статьи 3.6 Федерального закона от 25.10.2001 №137-ФЗ «О введении в действие

Земельного кодекса Российской Федерации» плата за публичный сервитут не устанавливается.

6. График проведения работ при осуществлении деятельности, для обеспечения которой устанавливается публичный сервитут, в случае установления публичного сервитута в отношении земель или земельных участков, находящихся в государственной или муниципальной собственности и не предоставленных гражданам или юридическим лицам - отсутствуют.

7. АО «Газпром газораспределение Орел» привести части земельных участков в состояние пригодное для их использования в соответствии с разрешенным использованием земельных участков, в срок не позднее, чем три месяца после эксплуатации сооружения (газопровода), для размещения которого установлен публичный сервитут.

8. Утвердить границы публичного сервитута согласно приложения к настоящему постановлению.

9. АО «Газпром газораспределение Орел» вправе:

9.1 в установленных границах публичного сервитута осуществлять в соответствии с требованиями законодательства Российской Федерации, деятельность, для обеспечения которой установлен публичный сервитут;

9.2 до окончания срока публичного сервитута обратиться с ходатайством об установлении публичного сервитута на новый срок.

10. Управлению муниципального имущества и земельных отношений администрации Ливенского района Орловской области (Грешникову С.Н.) в течение пяти рабочих дней со дня принятия настоящего постановления обеспечить:

10.1 направление копии настоящего постановления в орган регистрации прав;

10.2 направление копии настоящего постановления, сведений о лицах, являющихся правообладателями указанных в п.2 настоящего постановления земельных участков, заявителю.

11. Управлению организационной, контрольной и кадровой работы администрации Ливенского района (Н.А. Болотская) в течение пяти рабочих дней со дня принятия настоящего постановления обеспечить обнародование настоящего постановления на официальном сайте администрации Ливенского района Орловской области в информационно-телекоммуникационной сети «Интернет».

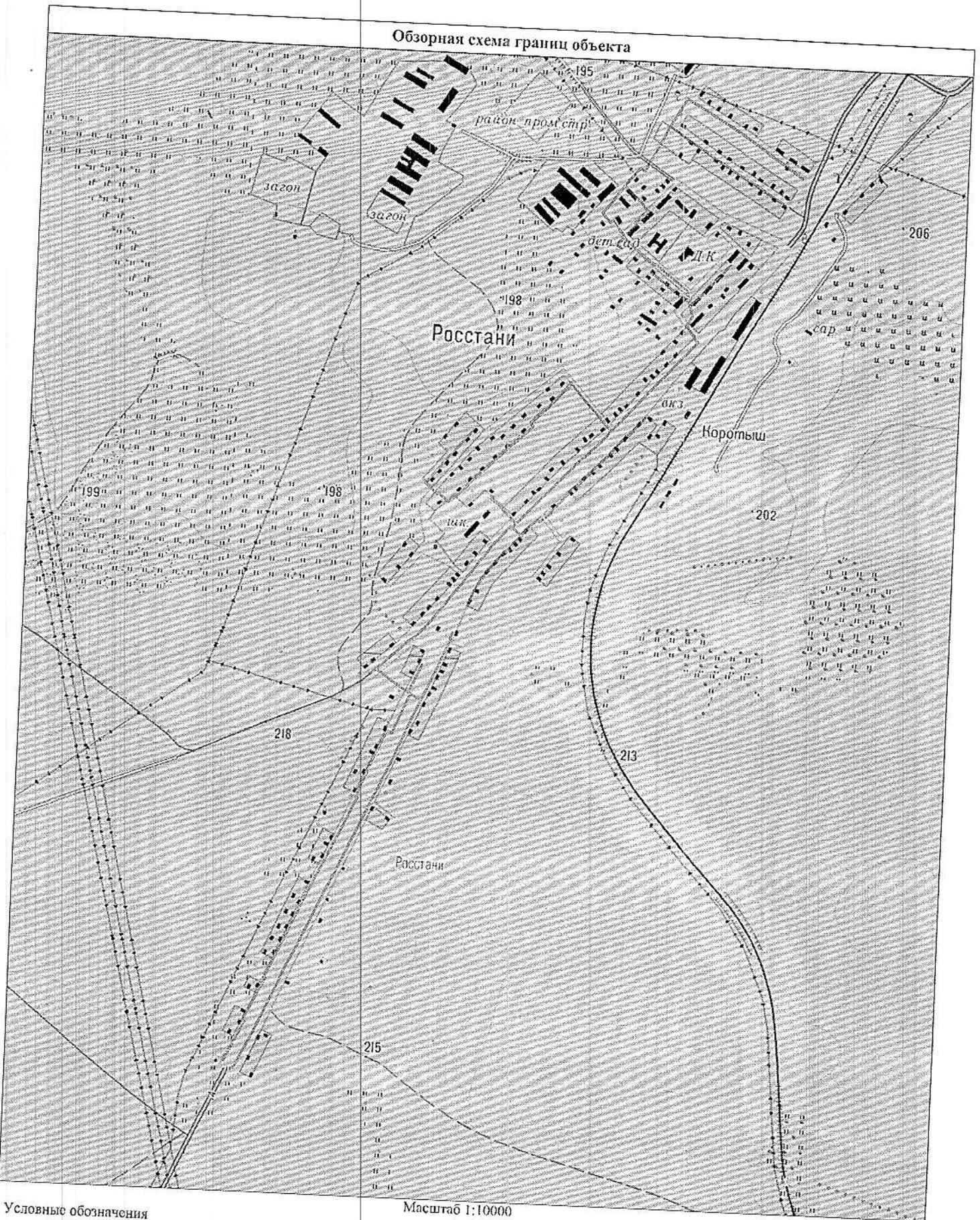
12. Контроль за исполнением настоящего постановления возложить на первого заместителя главы администрации района.

Глава района



А.И.Шолохов

Обзорная схема границ объекта

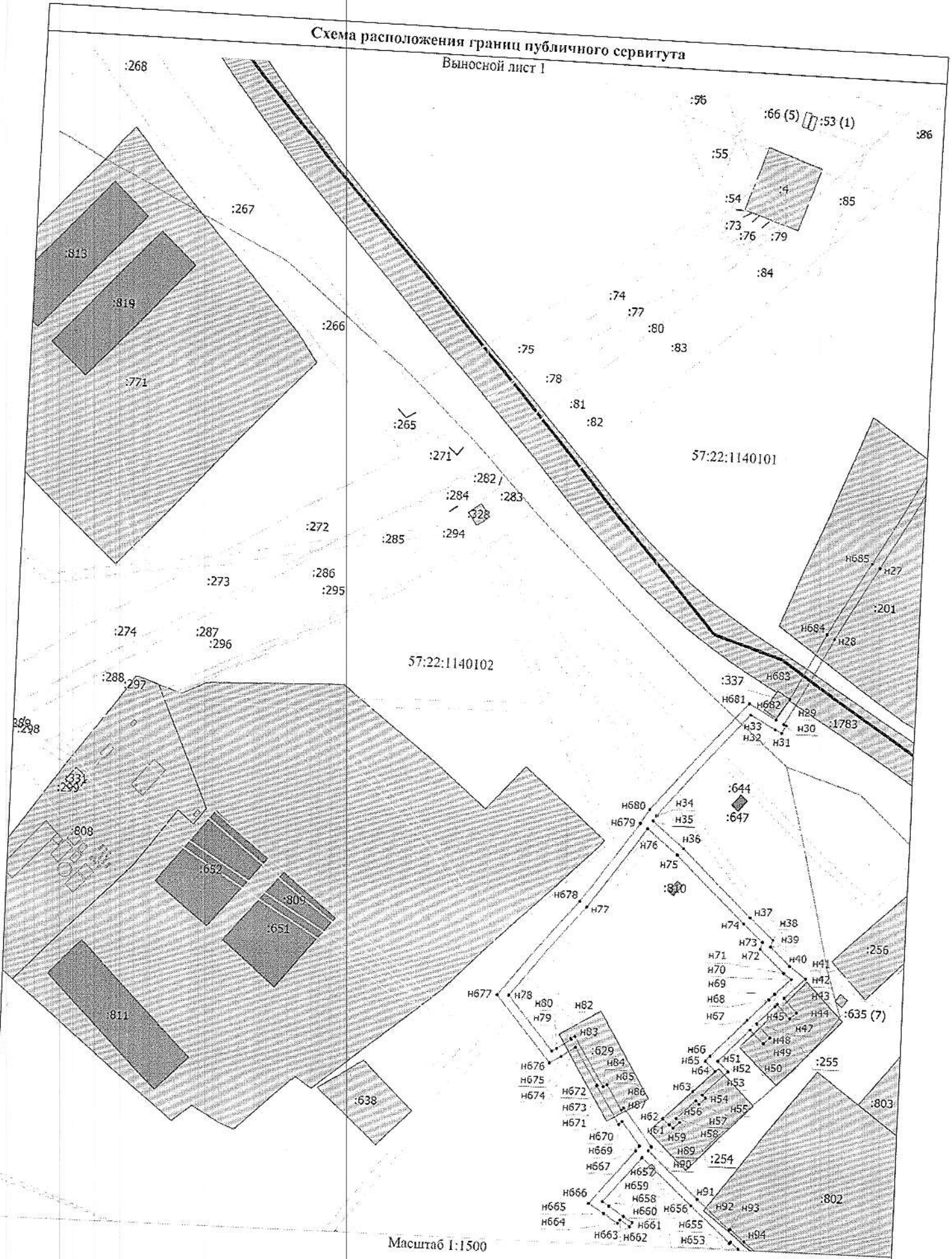


Условные обозначения

- Часть границы, местоположение которой определено при выполнении кадастровых работ

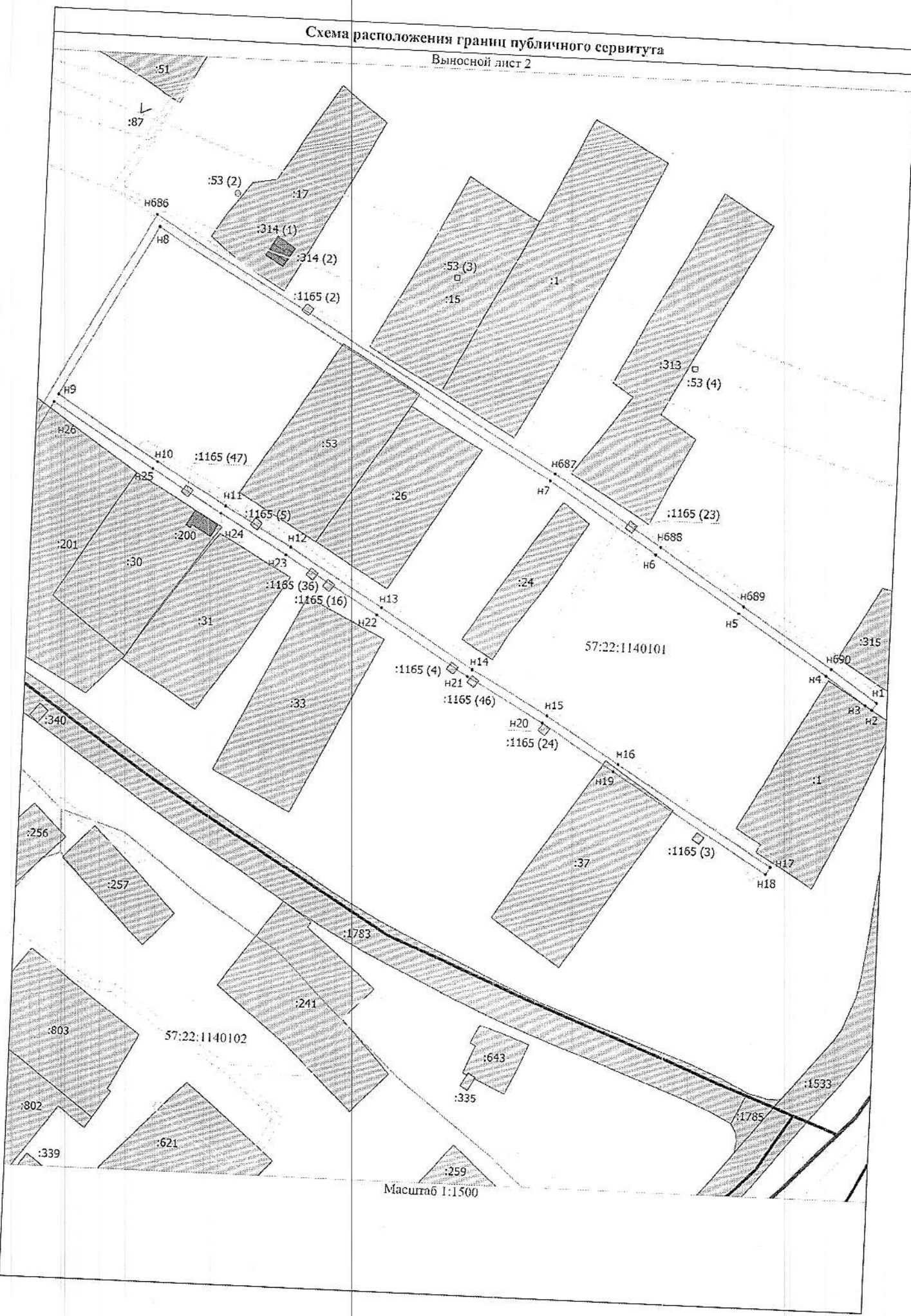
Масштаб 1:10000

Схема расположения границ публичного сервитута
Выносной лист I



Масштаб 1:1500

Схема расположения границ публичного сервитута
Выносной лист 2



Масштаб 1:1500

Схема расположения границ публичного сервитута
Выносной лист 3

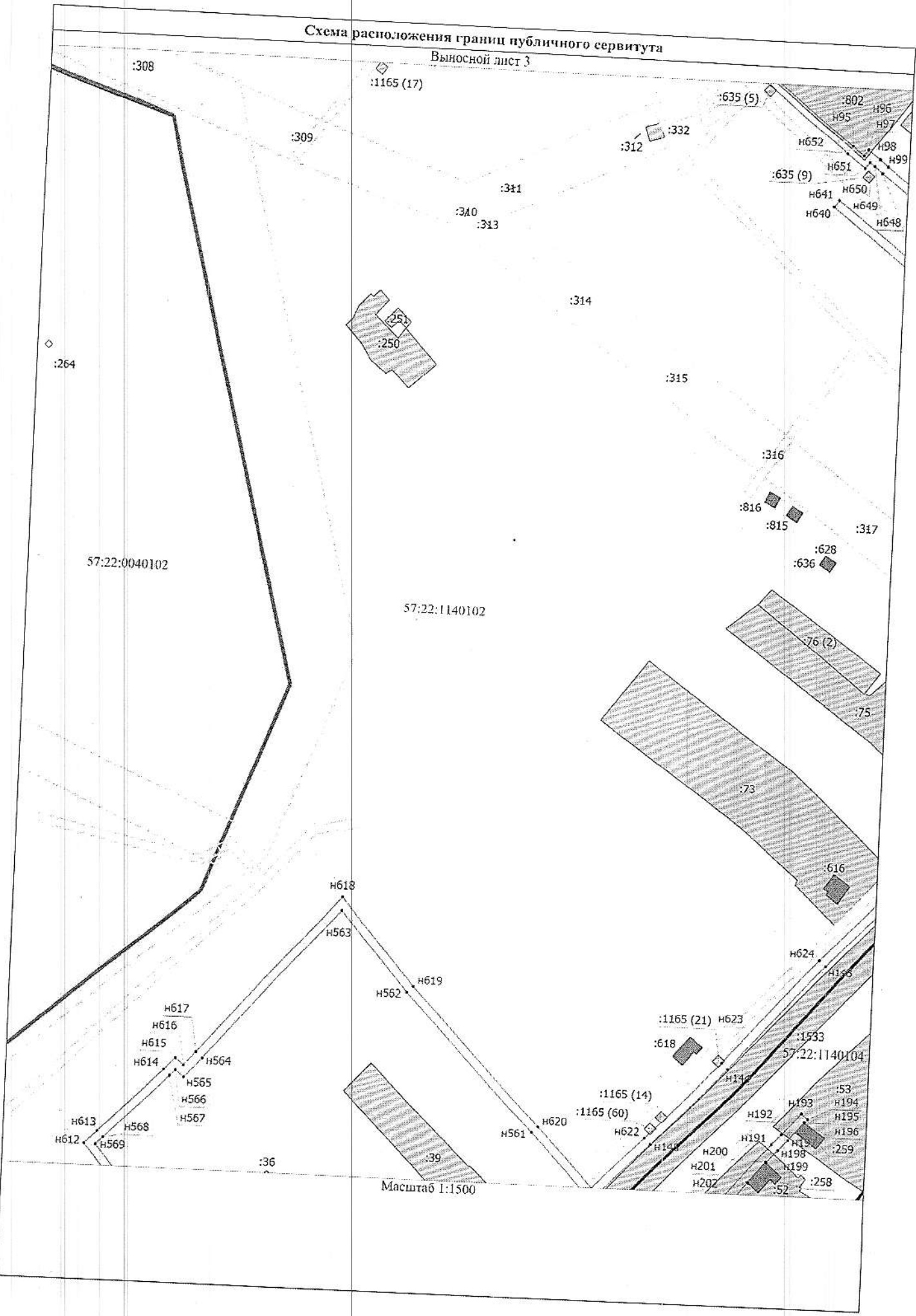
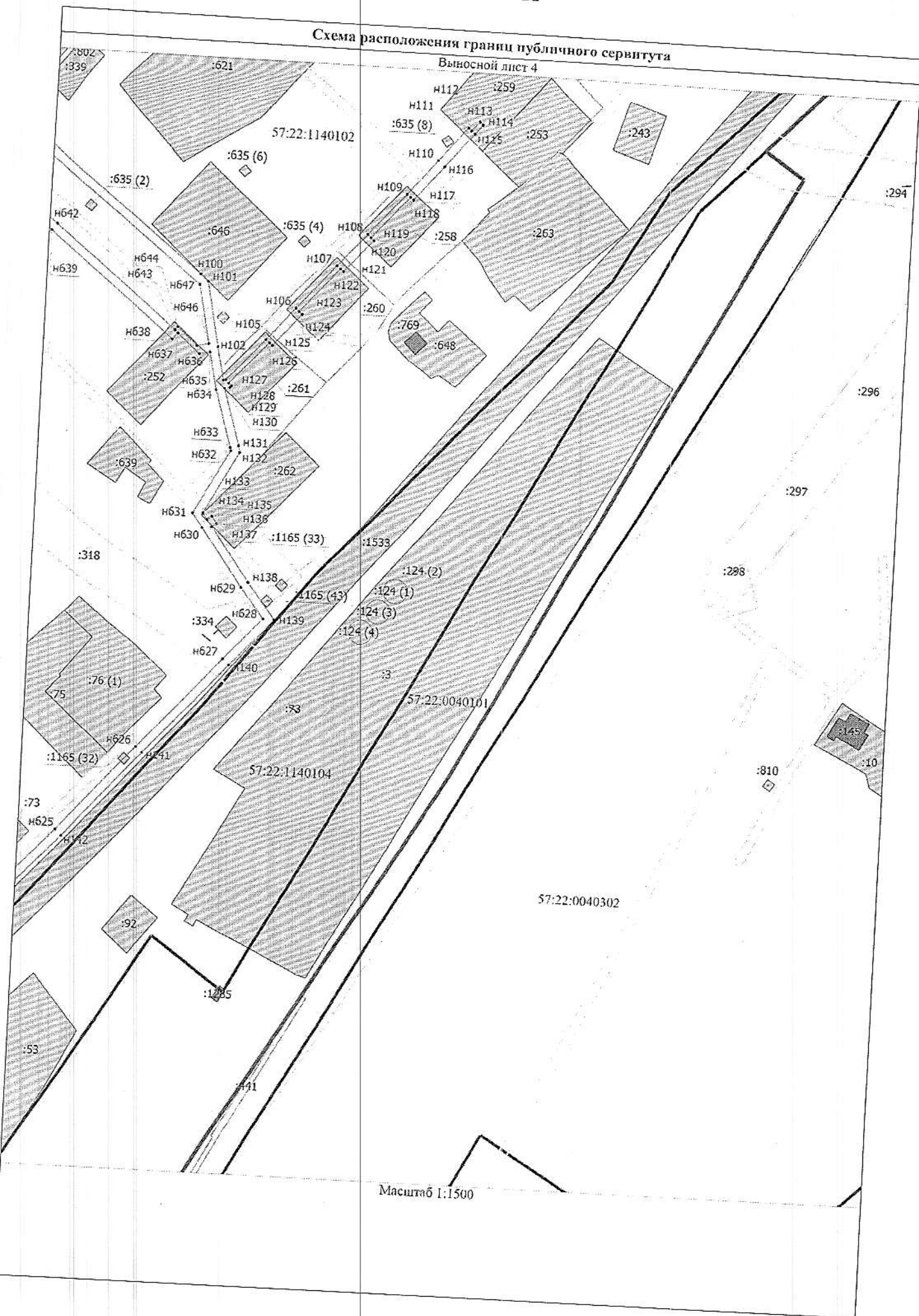


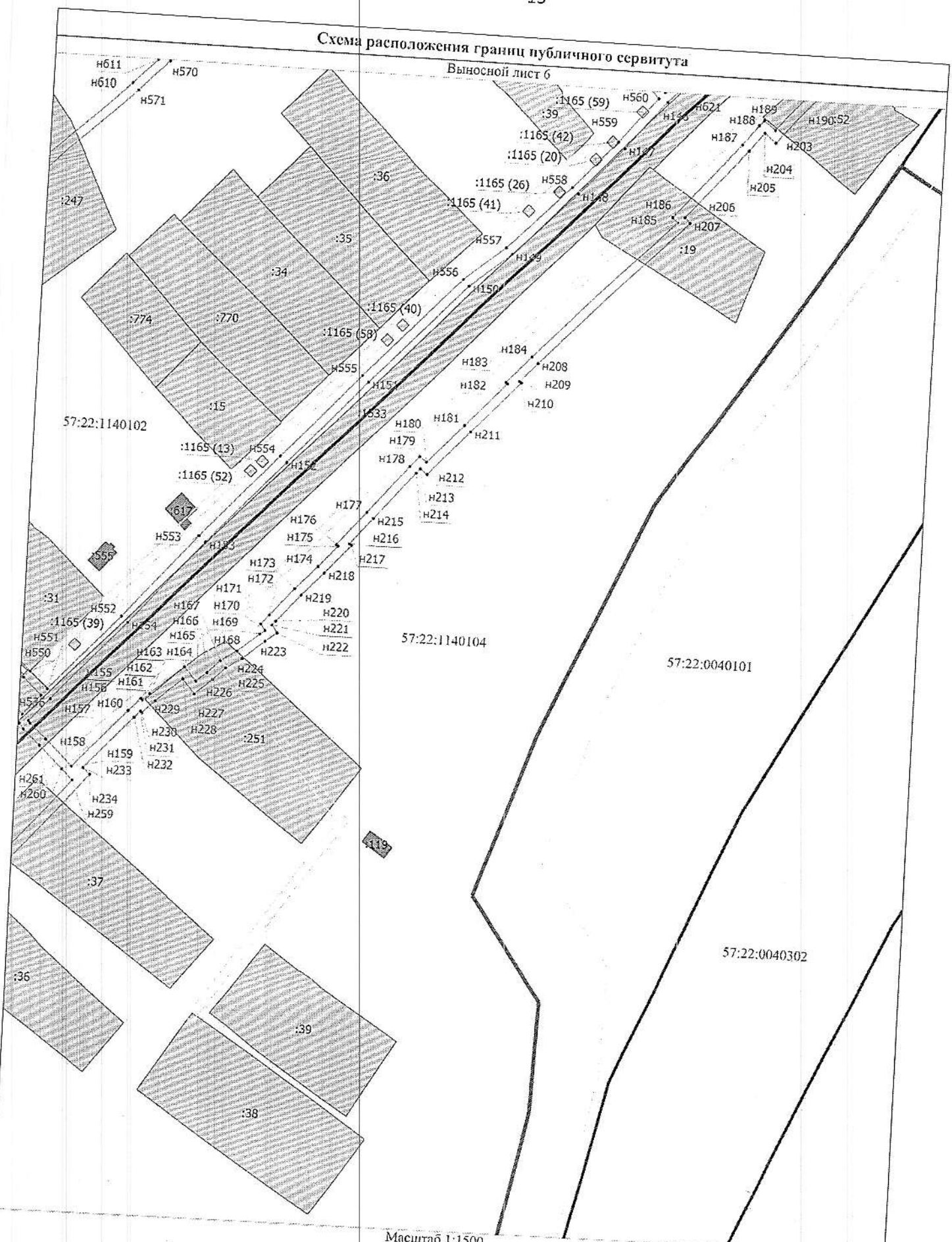
Схема расположения границ публичного сервитута

Выносной лист 4



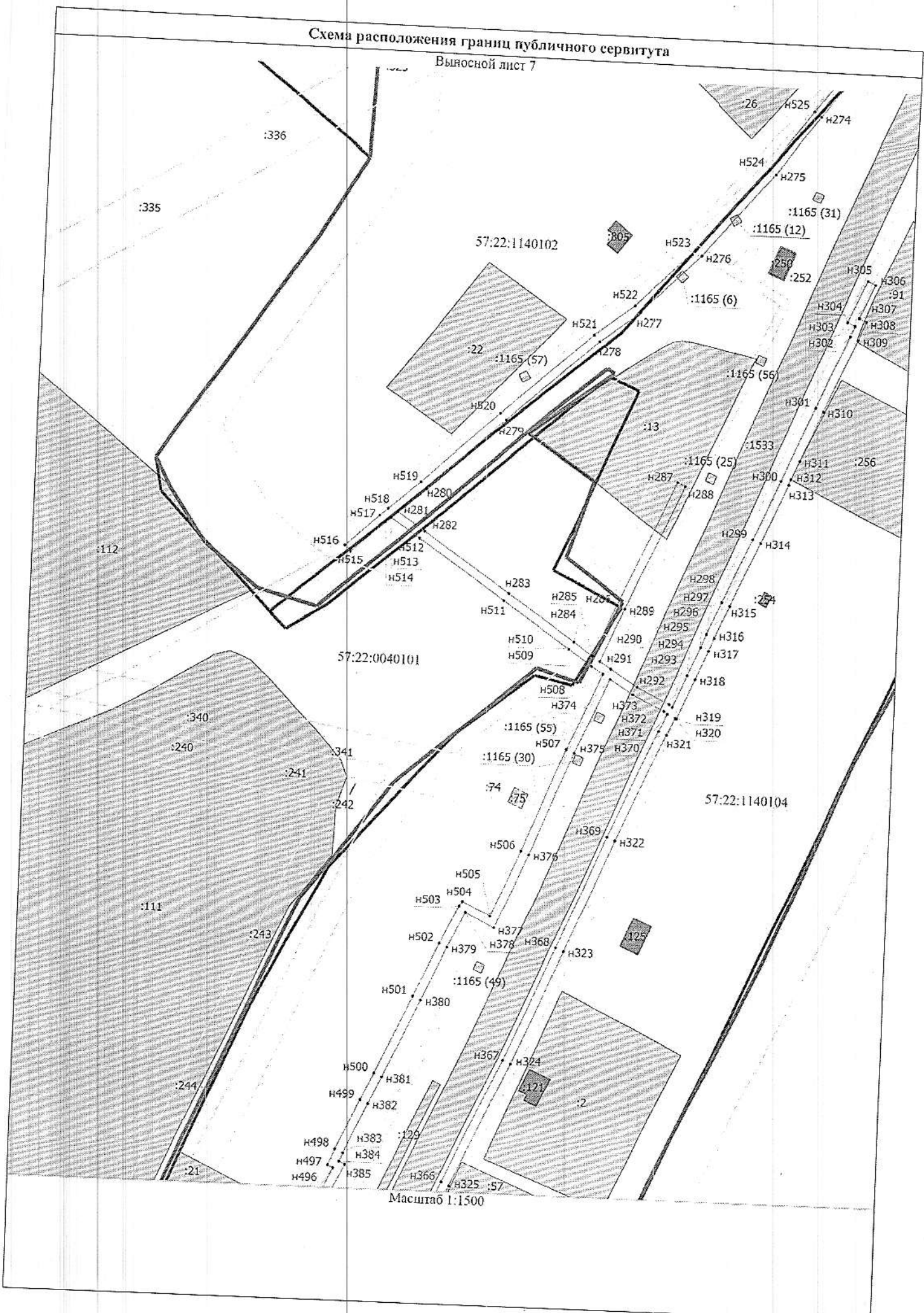
Масштаб 1:1500

Схема расположения границ публичногo сервитута
Выносной лист 6



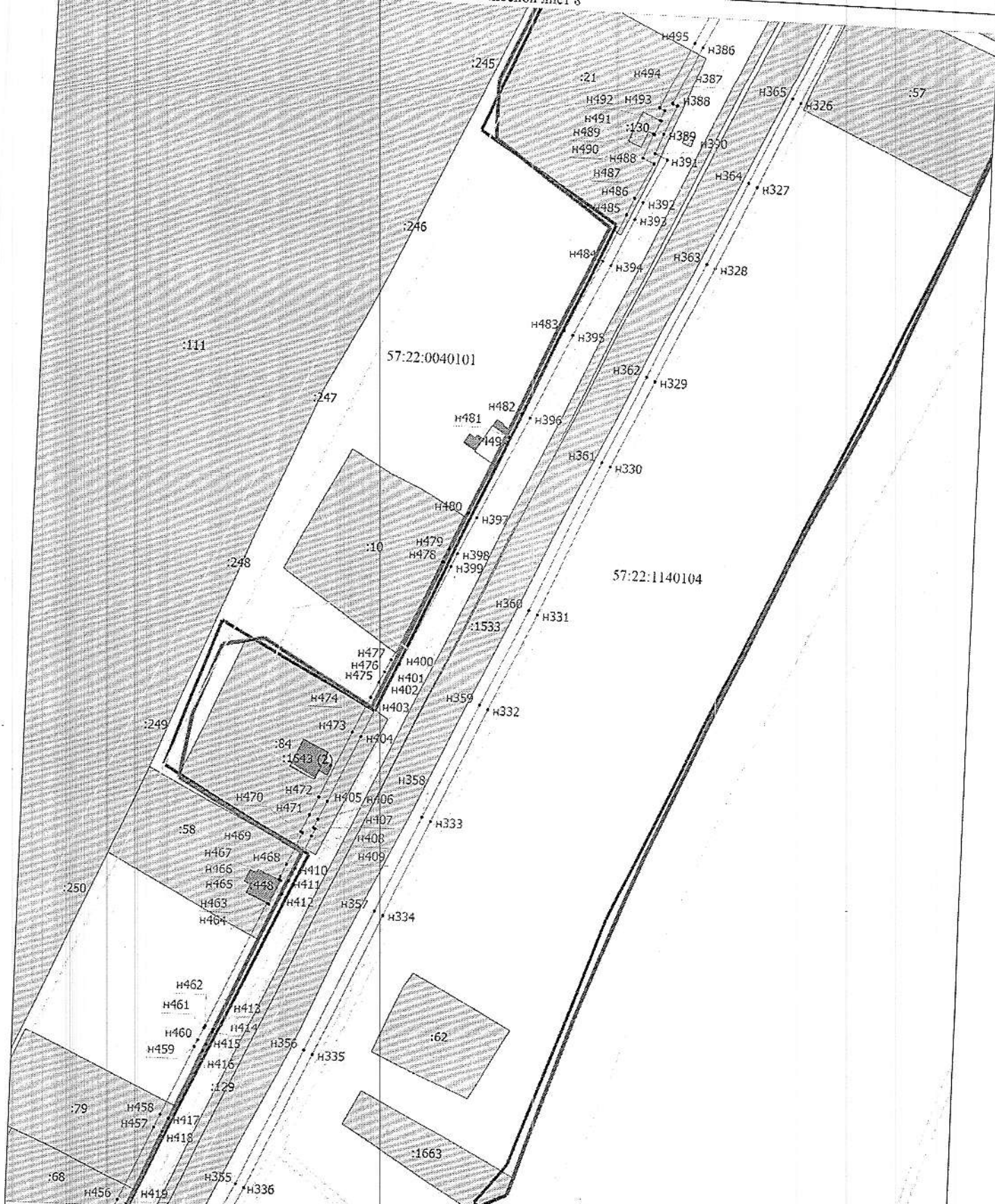
Масштаб 1:1500

Схема расположения границ публичного сервитута
Выносной лист 7



Масштаб 1:1500





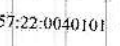
Схема расположения границ публичного сервитута
Выносной лист 8



Масштаб 1:1500

Схема расположения границ публичного сервитута

Условные обозначения

- | | |
|---|--|
| <ul style="list-style-type: none"> • н1 :111 :261      57:22:0040101 | <ul style="list-style-type: none"> - Часть границы, местоположение которой определено при выполнении кадастровых работ - Характерная точка границы, сведения о которой позволяют однозначно определить ее положение на местности - Обозначение новой характерной точки - Кадастровый номер земельного участка - Кадастровый номер здания - Контур земельного участка - Контур здания - Часть границы, сведения ЕГРН о которой позволяют однозначно определить ее положение на местности - Граница здания - Граница сооружения - Граница кадастрового квартала - Граница населенного пункта - Зона с особыми условиями использования территории - Номер кадастрового квартала |
|---|--|