



редакт

РОССИЙСКАЯ ФЕДЕРАЦИЯ
ОРЛОВСКАЯ ОБЛАСТЬ
АДМИНИСТРАЦИЯ ЛИВЕНСКОГО РАЙОНА

8 ноября 2024
г. Ливны

ПОСТАНОВЛЕНИЕ

№ 426

Об установлении публичного
сервитута на земельные участки

В соответствии со ст. 23, главой V.7 Земельного кодекса Российской Федерации, ст. 3.3, частью 4 статьи 3.6, статьей 3.9 Федерального закона от 25 октября 2001 года №137-ФЗ «О введении в действие Земельного кодекса Российской Федерации», рассмотрев представленные документы и ходатайство ООО «РТИТС» об установлении публичного сервитута вх.№6163 от 15.10.2024г.

1. Установить публичный сервитут в интересах общества с ограниченной ответственностью «РТ-ИНВЕСТ ТРАНСПОРТНЫЕ СИСТЕМЫ» ОГРН1147746841340, ИНН 7704869777, адрес:127015 г.Москва, ул.Вятская, д.27, стр.16, эт.2, пом.1, ком.№16.

2. Публичный сервитут в отношении земельного участка, для целей подключения (технологическое присоединение) к сетям электроснабжения объекта: «Рамная конструкция №352 (2-х полосная)», построенного на основании Концессионного соглашения от 29 сентября 2014 года, заключенного между ООО «РТИТС» и Российской Федерацией в соответствии с распоряжением Правительства Российской Федерации от 29.08 2014 №1662-р., с кадастровым номером 57:22:0020203:764, расположенного по адресу: Российская Федерация, Орловская область, р-н Ливенский, с вдоль автодороги Орел-Тамбов, севернее н.п.Сидоровка.

3. Установить срок действия публичного сервитута-10 (десять) лет, с даты принятия настоящего постановления.

4. Срок, в течение которого использование частей земельных участков, указанных в п.2 настоящего постановления, в соответствии с их разрешенным использованием будет невозможно либо существенно затруднено (при возникновении таких обстоятельств) в связи с осуществлением сервитута - отсутствует.

5. Порядок расчета и внесения платы за публичный сервитут осуществляется в соответствии со ст.39.46 Земельного Кодекса Российской Федерации.

6. График проведения работ при осуществлении деятельности, для обеспечения которой устанавливается публичный сервитут, в случае установления публичного сервитута в отношении земель или земельных участков, находящихся в

государственной или муниципальной собственности и не предоставленных гражданам или юридическим лицам - отсутствуют.

7. Порядок установления зон с особыми условиями использования территорий и содержание ограничений прав на земельные участки в границах таких зон определяются в соответствии с Правилами установления таких зон объектов электросетевого хозяйства и особых условий использования земельных участков, расположенных в границах таких зон, утвержденными постановлением Правительства РФ от 24.02.2009 №160 «О порядке установления охранных зон объектов электросетевого хозяйства и особых условий использования земельных участков, расположенных в границах таких зон».

8. ООО «РТ-ИНВЕСТ ТРАНСПОРТНЫЕ СИСТЕМЫ» привести части земельных участков в состояние пригодное для их использования в соответствии с разрешенным использованием земельных участков, в срок предусмотренный п.8 статьи 39.50 Земельного Кодекса Российской Федерации.

9. Утвердить границы публичного сервитута согласно приложения №1 к настоящему распоряжению.

10. ООО «РТ-ИНВЕСТ ТРАНСПОРТНЫЕ СИСТЕМЫ» вправе:

10.1 в установленных границах публичного сервитута осуществлять в соответствии с требованиями законодательства Российской Федерации, деятельность, для обеспечения которой установлен публичный сервитут;

10.2 до окончания срока публичного сервитута обратиться с ходатайством об установлении публичного сервитута на новый срок.

11. Управлению муниципального имущества и земельных отношений администрации Ливенского района Орловской области (Грешникову С.Н.) в течение пяти рабочих дней со дня принятия настоящего постановления обеспечить:

10.1 направление копии настоящего постановления в орган регистрации прав;

10.2 направление копии настоящего постановления, сведений о лицах, являющихся правообладателями указанных в п.2 настоящего постановления земельных участков, заявителю.

11. Управлению организационной, контрольной и кадровой работы администрации Ливенского района (Н.А. Болотская) в течение пяти рабочих дней со дня принятия настоящего постановления обеспечить обнародование настоящего постановления на официальном сайте администрации Ливенского района Орловской области в информационно-телекоммуникационной сети «Интернет».

12. Контроль за исполнением настоящего постановления возложить на первого заместителя главы администрации района.

Временно исполняющий
полномочия главы района



В.А.Фирсов

Приложение 1 к постановлению
 администрации Ливенский район
 от « 8 » ноября 2024 г. № 426

ГРАФИЧЕСКОЕ ОПИСАНИЕ		
местоположения границ населенных пунктов, территориальных зон, особо охраняемых природных территорий, зон с особыми условиями использования территории		
Публичный сервитут объекта «Внешнее электроснабжение рамной конструкции №352 (2-х полосная)»		
(наименование объекта, местоположение границ которого описано (далее - объект))		
Раздел 1		
Сведения об объекте		
№ п/п	Характеристики объекта	Описание характеристик
1	2	3
1.	Местоположение объекта	Орловская область, район Ливенский, сельское поселение Речицкое
2.	Площадь объекта +/- величина погрешности определения площади (Р +/- Дельта Р)	18 +/- 37 м ²
3.	Иные характеристики объекта	Публичный сервитут в целях эксплуатации линейного объекта «Рамная конструкция №352 (2-х полосная)» в соответствии с п.1 ст. 39.37 Земельного кодекса РФ, на срок 10 (десять) лет. Правообладатель публичного сервитута Общество с Ограниченной Ответственностью «РТ-ИНВЕСТ ТРАНСПОРТНЫЕ СИСТЕМЫ», ИНН: 7704869777, ОГРН 1147746841340, адрес: 127015, город Москва, ул. Вятская, д.27, стр.16, этаж 2, пом. I, ком. 16, электронная почта: info@rtits.ru, телефон: +7 (495) 587-09-07

Раздел 2

Сведения о местоположении границ объекта

1. Система координат 57.2

2. Сведения о характерных точках границ объекта

Обозначение характерных точек границ	Координаты, м		Метод определения координат характерной точки	Средняя квадратическая погрешность положения характерной точки (M _t), м	Описание обозначения точки на местности (при наличии)
	X	Y			
1	2	3	4	5	6
1	300430.33	2168903.49	Аналитический метод	2.50	Закрепление отсутствует
2	300431.72	2168895.76	Аналитический метод	2.50	Закрепление отсутствует
3	300435.65	2168896.47	Аналитический метод	2.50	Закрепление отсутствует
4	300435.40	2168897.86	Аналитический метод	2.50	Закрепление отсутствует
1	300430.33	2168903.49	Аналитический метод	2.50	Закрепление отсутствует

3. Сведения о характерных точках части (частей) границы объекта

Обозначение характерных точек части границы	Координаты, м		Метод определения координат характерной точки	Средняя квадратическая погрешность положения характерной точки (M _t), м	Описание обозначения точки на местности (при наличии)
	X	Y			
1	2	3	4	5	6
-	-	-	-	-	-

Схема расположения границ публичного сервитута



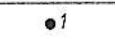


Схема границ публичного сервитута, устанавливаемого в отношении части земельного участка с кадастровым номером 57:22:0020203:764, общей площадью 18 кв.м



57:22:0020203:275

Масштаб 1:500

Условные обозначения:

	- граница публичного сервитута
	- граница объекта электросетевого хозяйства (ВЛ)
	- характерная точка границы, сведения о которой позволяют однозначно определить ее местоположение на местности
	- граница земельного участка, установленная в соответствии с федеральным законодательством, включенная в ЕГРН
57:22:0020203:764 4	- кадастровый номер земельного участка
57:22:0020203	- надпись номера кадастрового квартала
	- граница кадастрового квартала, установленная в соответствии с федеральным законодательством, включенная в ЕГРН