

РОССИЙСКАЯ ФЕДЕРАЦИЯ
ОРЛОВСКАЯ ОБЛАСТЬ
ЛИВЕНСКИЙ РАЙОН
ЛЮТОВСКИЙ СЕЛЬСКИЙ СОВЕТ НАРОДНЫХ ДЕПУТАТОВ

РЕШЕНИЕ

29 ноября 2010г. № 36/166-СС
д. Гремячий Колодезь

Об утверждении схемы избирательных округов для проведения выборов депутатов Лютовского сельского Совета народных депутатов и главы Лютовского сельского поселения Ливенского района

РЕШЕНИЕ

В соответствии с частью 2 статьи 18 Федерального закона от 12 июня 2002 года № 67-ФЗ «Об основных гарантиях избирательных прав и права на участие в референдуме граждан Российской Федерации», статьей 7 Закона Орловской области от 30 июня 2010 г. № 1087 – ОЗ «О регулировании отдельных правоотношений, связанных с выборами в органы местного самоуправления Орловской области», Уставом Лютовского сельского поселения Ливенского района Орловской области

Лютовский сельский Совет народных депутатов решил:

1. Утвердить схему избирательного округа по выборам Главы Лютовского сельского поселения Ливенского района (приложение 1)
2. Утвердить схему 10-ти избирательных округов по выборам депутатов Лютовского сельского Совета народных депутатов (приложение 2).
3. Настоящее решение подлежит опубликованию в средствах массовой информации.
4. Направить настоящее решение главе Лютовского сельского поселения Ливенского района для подписания и обнародования.


Глава Лютовского сельского поселения  В.А. Бобкин

Схема избирательного округа по выборам главы Лютовского сельского поселения Ливенского района

1. Описание избирательного округа по выборам Главы Лютовского сельского поселения Ливенского района

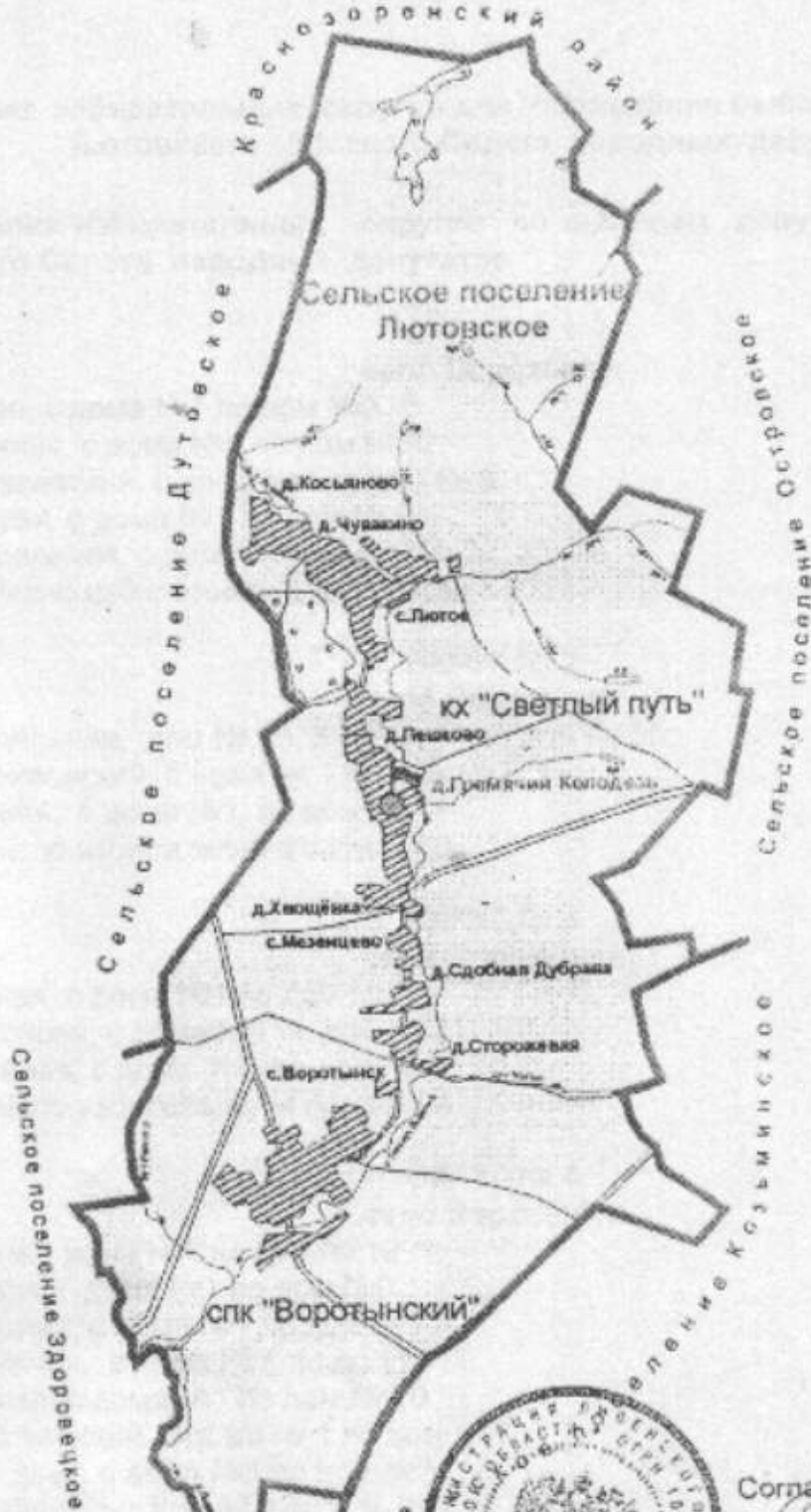
Территория единого избирательного округа определяется границами муниципального образования Лютовское сельское поселение Ливенского района Орловской области, установленных Законом Орловской области от 28.12.2004г. № 442 – ОЗ «О статусе, границах и административных центрах муниципальных образований на территории Ливенского района Орловской области» (в редакции Законов Орловской области от 08.07.2005 N 523-ОЗ, от 03.09.2010 N 1109-ОЗ), с численностью избирателей **952** человека.

В соответствии с частью 9 статьи 20, частью 1 статьи 25 Федерального закона № 67 от 12 июня 2002 года «Об основных принципах избирательного права и права на участие в референдуме граждан Российской Федерации»; решением избирательной комиссии Лютовского сельского поселения от 1 октября 2010 г. № 2 полномочия окружных избирательных комиссий Лютовского сельского поселения возложены на избирательную комиссию Лютовского сельского поселения Ливенского района по выборам депутатов Лютовского сельского Совета народных депутатов и Главы Лютовского сельского поселения Ливенского района, расположенную по адресу: Орловская область, Ливенский район, д. Гремячий Колодезь, ул. Центральная, д. 5а.






2. Графическое изображение (схема) избирательного округа по выборам Главы Лютовского сельского поселения Ливенского района

**Схема территории и границы
сельского поселения Лютовское
Ливенского муниципального района
Орловской области**

Приложение № 4
к Закону Орловской области



Условные обозначения

-  Граница сельского поселения
-  Центр сельского поселения
-  Дороги с твердым покрытием
-  Грунтовые дороги
-  Реки и ручьи

Масштаб 1 : 100 000

Согласовано:
 Глава администрации
 Ливенского района
 Глава администрации
 Лютовского сельского
 поселения
 Ливенского района

Согласовано:

В.С.Тарнаевский

А.Бобкин

Зам.руководителя
 межрайонного комитета
 по земельным вопросам
 землеустройства
 и Ливенскому району

П.А.Кайдаш



**Схема избирательных округов для проведения выборов депутатов
Лютковского сельского Совета народных депутатов**

**1. Описание избирательных округов по выборам депутатов Лютковского
сельского Совета народных депутатов**

**ОКРУГ № 1
село Воротынк**

ул. Горная, с дома №1 по дом №9
ул. Заречная, с дома №1 по дом №10
пер. Замалевский, с дома №1 по дом № 8
ул. Полевая, с дома №1 по дом № 9
ул. Центральная, с дома №1 по дом № 28, 30, 32
Число избирателей в округе - 92

**ОКРУГ № 2
село Воротынк**

ул. Центральная, дом № 29, 31, с № 33 по дом № 55
пер. Гавриловский, с дома № 1 по дом № 7
ул. Садовая, с дома №1 по дом № 14
Число избирателей в округе- 89

**ОКРУГ № 3
село Воротынк**

ул. Зеленая, с дома №1 по дом № 7
ул. Самсонова, с дома №1 по дом № 21
ул. Овражная, с дома №1 по дом № 5
Число избирателей в округе- 94

**ОКРУГ № 4
село Воротынк**

ул. Южная, с дома №1 по дом № 19
ул. Луговая, с дома №1 по дом №9
ул. Школьная, с дома №1 по дом №10
ул. Охотничья, с дома № 1 по дом №18
ул. Веселая, с дома №1 по дом № 10
пер. Крестьянский, с дома № 1 по дом № 7
ул. Запрудная, с дома №1 по дом №7
Число избирателей в округе- 102

**ОКРУГ № 5
деревня Сторожевая**

ул. Центральная, с дома №2 по дом № 5
ул. Луговая, с дома №2 по дом № 6
деревня Сдобная Дубрава

ул. Полевая, с дома №1 по дом № 8
село Мезенцево

ул. Центральная, с дома №1 по дом № 12
пер. Энергетиков, с дома № 2 по дом № 6

деревня Хвощевка

пер. Ивановский, с дома № 1 по дом № 14
ул. Горная, с дома №1 по дом № 3
ул. Центральная, с дома №1 по дом № 19
Число избирателей в округе- 89

ОКРУГ № 6

деревня Хвощевка

ул. Центральная, с дома № 20 по дом № 39
деревня Гремячий Колодезь
ул. Центральная, №1 по дом № 27, № 29, 31
Число избирателей в округе- 85

ОКРУГ № 7

деревня Гремячий Колодезь

ул. Молодежная, с дома № 1 по дом № 17
Число избирателей в округе- 97

ОКРУГ № 8

деревня Гремячий Колодезь

ул. Центральная, дом №28, 30, с дома № 33 по дом № 47
деревня Пешково
ул. Центральная, с дома №1 по дом № 35
ул. Лесная, с №1 по № 4
пер. Рабочий, с дома №1 по дом № 14
ул. Заречная, дом №1
Число избирателей в округе- 88

ОКРУГ № 9

село Лютое

ул. Центральная, с дома №1 по дом № 34
ул. Зеленая, с дома № 1 по дом № 7
ул. Подгорная, с дома № 1 по дом № 10
ул. Садовая, с дом № 1 по дом № 14
пер. Полевой, с дома №1 по дом № 6
Число избирателей в округе- 105

ОКРУГ № 10

деревня Чувакино

ул. Центральная, с дома № 1 по дом № 29
ул. Овражная, с дома №1 по дом № 5
ул. Крестьянская, с дома №1 по дом № 19

деревня Косьяново

ул. Центральная, с дома №1 по дом № 23
ул. Прибрежная, с дома №1 по дом № 4
ул. Охотничья, с дома №1 по дом № 9
ул. Заречная, дом №1
Число избирателей в округе- 111

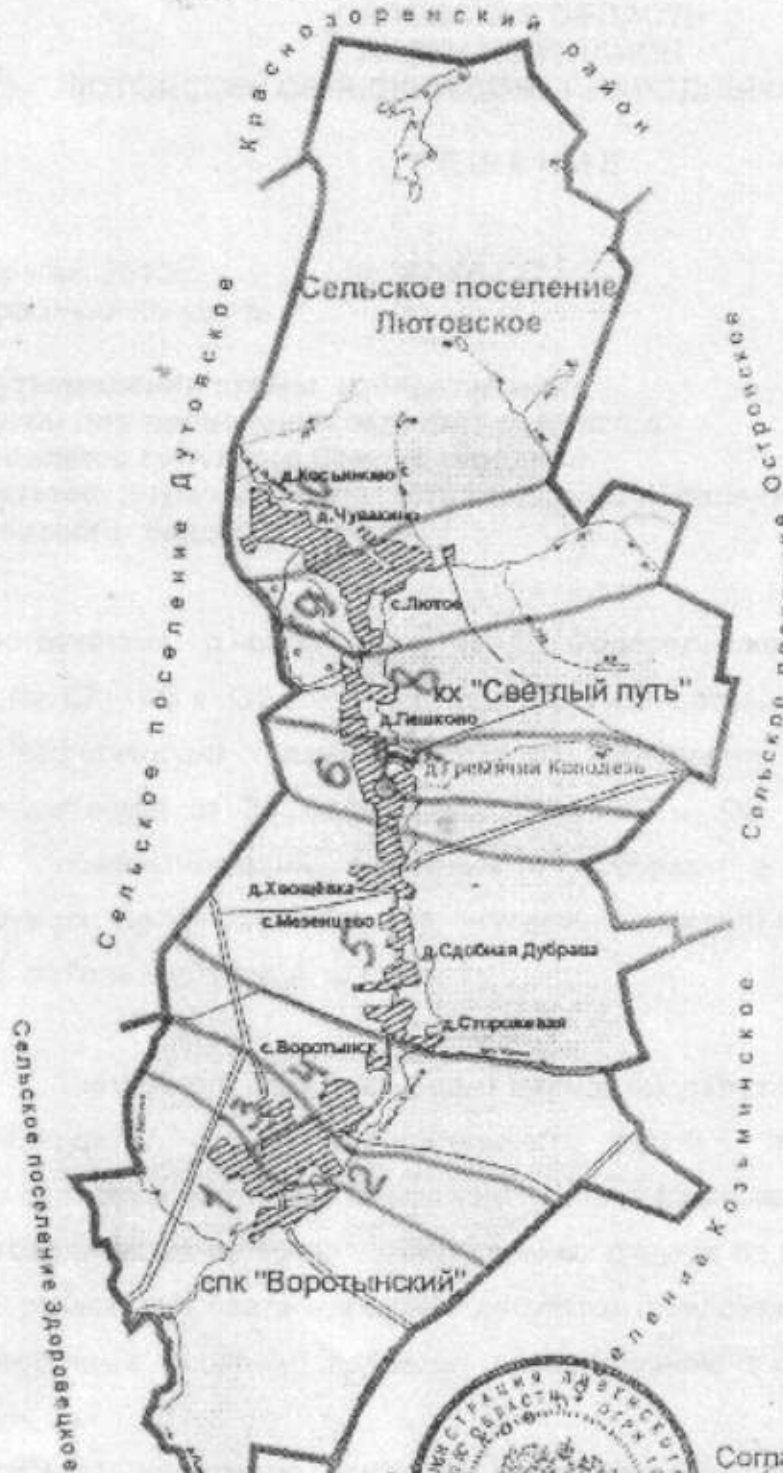
2. Графическое изображение (схема) избирательных округов по выборам депутатов Ливенского районного Совета народных депутатов.

**Схема территории и границы
сельского поселения Лютовское
Ливенского муниципального района
Орловской области**







Приложение №
к Закону Орловской области

№

№



Условные обозначения

-  Границы сельского поселения
-  Центр сельского поселения
-  Дороги с твердым покрытием
-  Грунтовые дороги
-  Лес
-  Реки и ручьи

Масштаб 1 : 100 000

ГЛАВА АДМИНИСТРАЦИИ
ЛИВЕНСКОГО РАЙОНА
Ливенский район
Ливенский район

Согласовано:

В.С. Тарнавский

А.А. Бобкин

П.А. Кайдаш

